新建揭阳至惠来铁路项目“大南山直供牵引变电所”接入系统工程（惠来段临时用地）使用林地公示

根据《建设项目使用林地审核审批管理办法》、《建设项目使用林地审核审批管理规范》等有关规定，本着公开、公正、公平的原则。我局对新建揭阳至惠来铁路项目“大南山直供牵引变电所”接入系统工程（惠来段临时用地）使用林地有关情况公示如下：

一、项目拟使用林地基本情况：

用地单位或个人	广东电网有限责任公司揭阳供电局		
项目名称	新建揭阳至惠来铁路项目“大南山直供牵引变电所”接入系统工程（惠来段临时用地）	项目类型	1-基础设施项目
项目批准机关	揭阳市发展和改革局	项目批文	揭发改核准〔2024〕10号
被用地单位	揭阳市惠来县惠城镇杜猴潦村		
使用林地四至范围	东至：详见附图。 西至：详见附图。 南至：详见附图。 北至：详见附图。		
使用林地面积(公顷)	0.3178公顷	使用期限	24个月
备　注	附图：项目使用林地现状图		

二、公示时间：2025 年 10 月 24 日 2025 至 10 月 30 日。

三、意见反馈方式：

在公示时限内，任何单位、组织和个人对本公示所列内容有异议的，请以书面或电子邮件方式提出。

四、联系方式：

受理单位：惠来县林业局

单位地址：惠城镇南门西路15号4楼　　邮政编码：515200

联 系 人：吴 同 志　　联系（传真）电话：17718832539

办公时间：8：30-12：00，14：00-17：30（节假日除外）

惠来县林业局

2025 年 10 月 24 日

临时使用林地现状图（杜猴潦村）

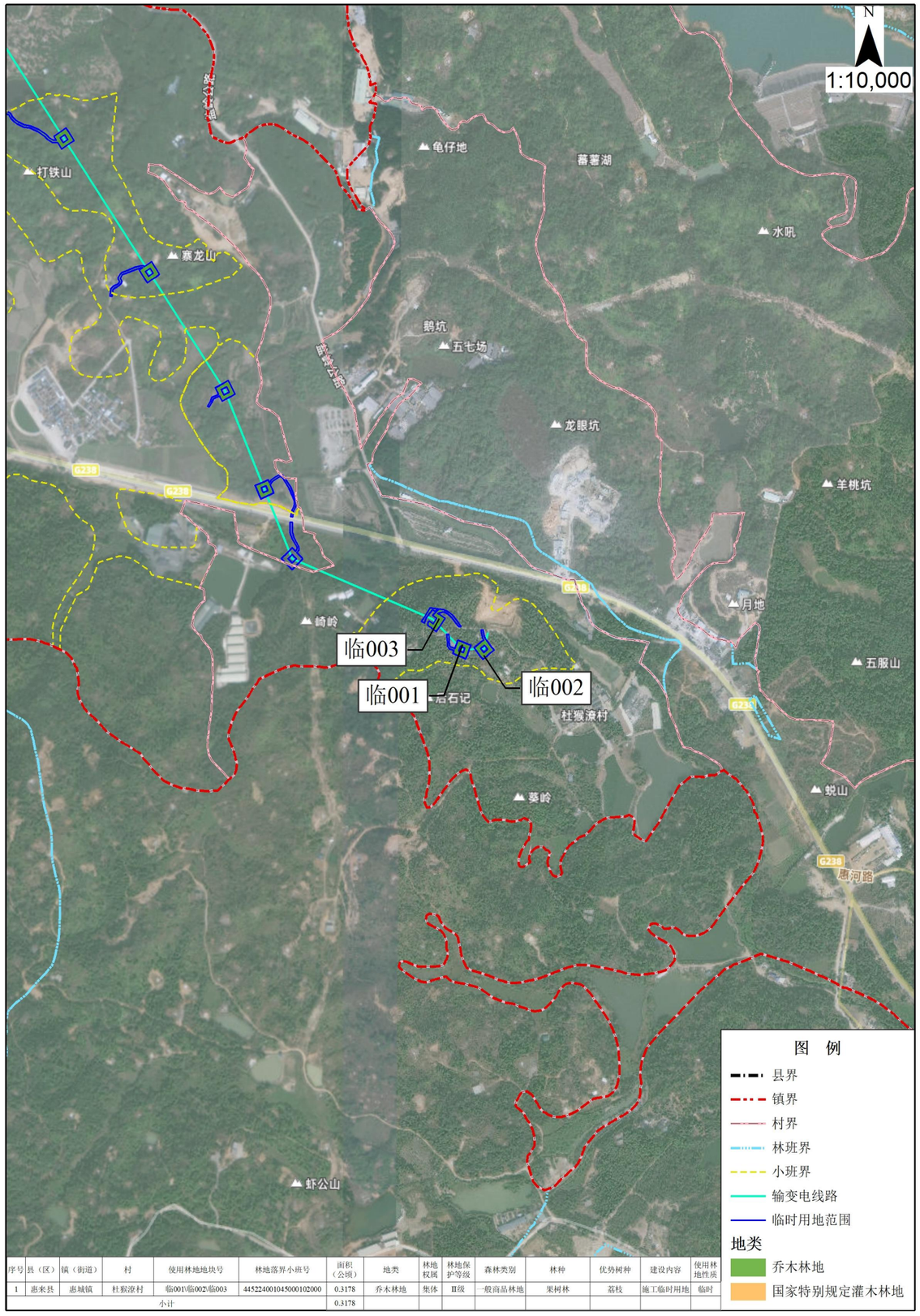

序号	县（区）	镇（街道）	村	使用林地地块号	林地落界小班号	面积（公顷）	地类	林地权属	林地保护等级	森林类别	林种	优势树种	建设内容	使用林地性质
1	惠来县	惠城镇	杜猴潦村	临001\临002\临003	445224001045000102000	0.3178	乔木林地	集体	II级	一般商品林地	果树林	荔枝	施工临时用地	临时
小计						0.3178								

新建揭阳至惠来铁路项目“大南山直供牵引变电所”接入系统工程（惠来段临时用地）使用林地公示

根据《建设项目使用林地审核审批管理办法》、《建设项目使用林地审核审批管理规范》等有关规定，本着公开、公正、公平的原则。我局对新建揭阳至惠来铁路项目“大南山直供牵引变电所”接入系统工程（惠来段临时用地）使用林地有关情况公示如下：

一、项目拟使用林地基本情况：

用地单位或个人	广东电网有限责任公司揭阳供电局		
项目名称	新建揭阳至惠来铁路项目“大南山直供牵引变电所”接入系统工程（惠来段临时用地）	项目类型	1-基础设施项目
项目批准机关	揭阳市发展和改革局	项目批文	揭发改核准〔2024〕10号
被用地单位	揭阳市惠来县惠城镇小溪村		
使用林地四至范围	东至：详见附图。 西至：详见附图。 南至：详见附图。 北至：详见附图。		
使用林地面积(公顷)	0.8708公顷	使用期限	24个月
备　注	附图：项目使用林地现状图		

二、公示时间：2025 年 10 月 24 日 2025 至 10 月 30 日。

三、意见反馈方式：

在公示时限内，任何单位、组织和个人对本公示所列内容有异议的，请以书面或电子邮件方式提出。

四、联系方式：

受理单位：惠来县林业局

单位地址：惠城镇南门西路15号4楼　　邮政编码：515200

联 系 人：吴 同 志　　联系（传真）电话：17718832539

办公时间：8：30-12：00，14：00-17：30（节假日除外）

惠来县林业局

2025 年 10 月 24 日

临时使用林地现状图（小溪村）

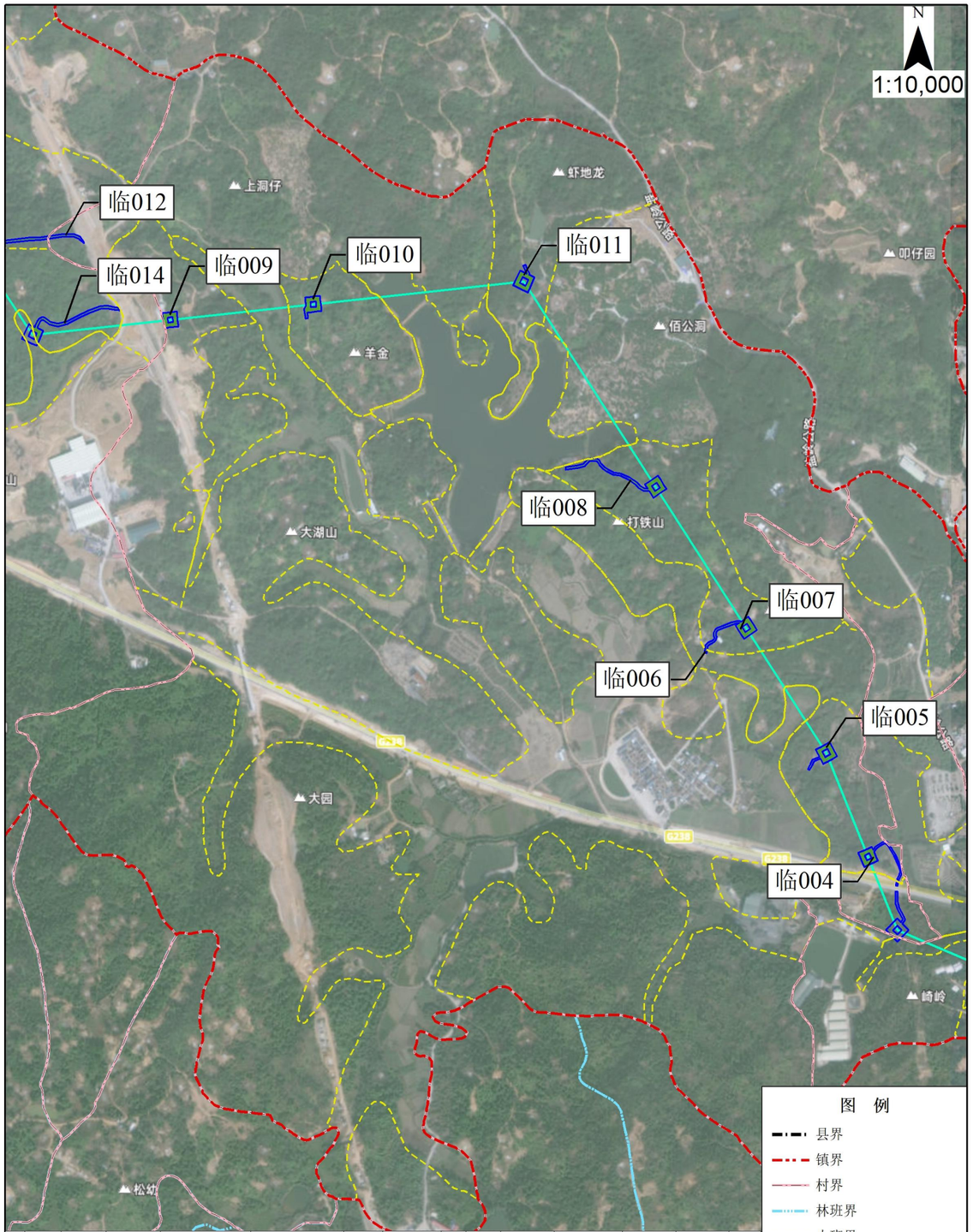

序号	县（区）	镇（街道）	村	使用林地地块号	林地落界小班号	面积（公顷）	地类	林地权属	林地保护等级	森林类别	林种	优势树种	建设内容	使用林地性质
1	惠来县	惠城镇	小溪村	临004\临005	445224001004000101003	0.2347	乔木林地	集体	II级	一般商品林地	果树林	荔枝	施工临时用地	临时
2	惠来县	惠城镇	小溪村	临006	445224001004000101002	0.0036	乔木林地	集体	II级	一般商品林地	果树林	荔枝	施工临时用地	临时
3	惠来县	惠城镇	小溪村	临007\临008	445224001004000101004	0.3205	乔木林地	集体	IV级	一般商品林地	一般用材林	针阔混交林	施工临时用地	临时
4	惠来县	惠城镇	小溪村	临009	445224001004000100401	0.0787	乔木林地	集体	II级	一般商品林地	一般用材林	桉树	施工临时用地	临时
5	惠来县	惠城镇	小溪村	临010	445224001004000100101	0.0934	乔木林地	集体	IV级	一般商品林地	果树林	荔枝	施工临时用地	临时
6	惠来县	惠城镇	小溪村	临011	445224001004000100301	0.1020	乔木林地	集体	IV级	一般商品林地	果树林	荔枝	施工临时用地	临时
7	惠来县	惠城镇	小溪村	临012	445224001004000100403	0.0379	乔木林地	集体	IV级	一般商品林地	一般用材林	速生相思	施工临时用地	临时
小计						0.8708								

新建揭阳至惠来铁路项目“大南山直供牵引变电所”接入系统工程（惠来段临时用地）使用林地公示

根据《建设项目使用林地审核审批管理办法》、《建设项目使用林地审核审批管理规范》等有关规定，本着公开、公正、公平的原则。我局对新建揭阳至惠来铁路项目“大南山直供牵引变电所”接入系统工程（惠来段临时用地）使用林地有关情况公示如下：

一、项目拟使用林地基本情况：

用地单位或个人	广东电网有限责任公司揭阳供电局		
项目名称	新建揭阳至惠来铁路项目“大南山直供牵引变电所”接入系统工程（惠来段临时用地）	项目类型	1-基础设施项目
项目批准机关	揭阳市发展和改革局	项目批文	揭发改核准〔2024〕10号
被用地单位	揭阳市惠来县惠城镇必樟村		
使用林地 四至范围	东至：详见附图。 西至：详见附图。 南至：详见附图。 北至：详见附图。		
使用林地 面积(公顷)	0.7682公顷	使用期限	24个月
备　注	附图：项目使用林地现状图		

二、公示时间：2025 年 10 月 24 日 2025 至 10 月 30 日。

三、意见反馈方式：

在公示时限内，任何单位、组织和个人对本公示所列内容有异议的，请以书面或电子邮件方式提出。

四、联系方式：

受理单位：惠来县林业局

单位地址：惠城镇南门西路15号4楼　　邮政编码：515200

联 系 人：吴 同 志　　联系（传真）电话：17718832539

办公时间：8：30-12：00，14：00-17：30（节假日除外）

惠来县林业局

2025 年 10 月 24 日

临时使用林地现状图（必樟村）

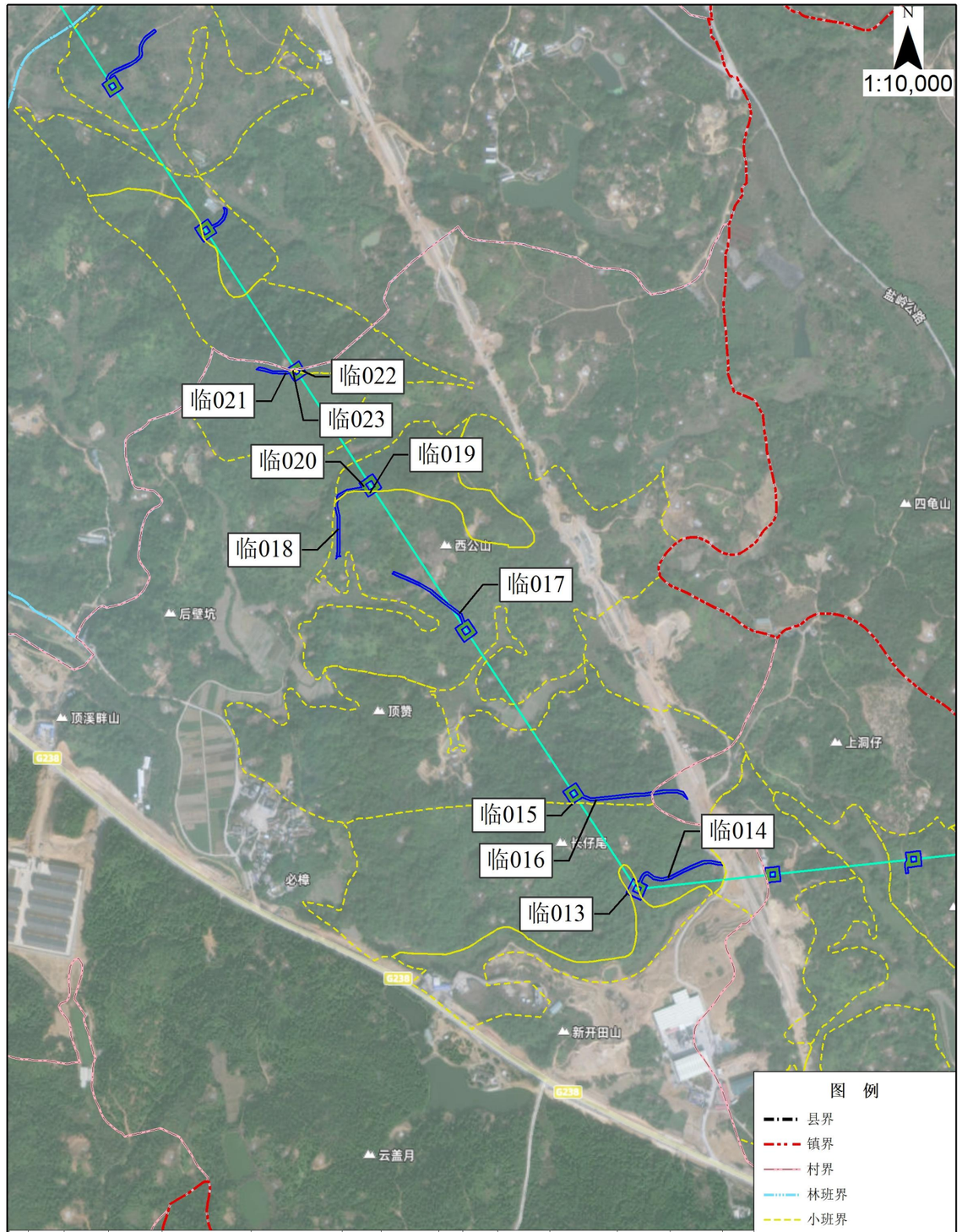

序号	县（区）	镇（街道）	村	使用林地地块号	林地落界小班号	面积（公顷）	地类	林地权属	林地保护等级	森林类别	林种	优势树种	建设内容	使用林地性质
1	惠来县	惠城镇	必樟村	临013\临014\临015	445224001049000101000	0.1401	乔木林地	集体	II级	一般商品林地	果树林	荔枝	施工临时用地	临时
2	惠来县	惠城镇	必樟村	临016	445224001049000100900	0.1642	乔木林地	集体	II级	一般商品林地	果树林	荔枝	施工临时用地	临时
3	惠来县	惠城镇	必樟村	临017\临018\临019	445224001049000100401	0.2672	乔木林地	集体	IV级	一般商品林地	果树林	荔枝	施工临时用地	临时
4	惠来县	惠城镇	必樟村	临020	445224001049000100402	0.1132	乔木林地	集体	IV级	一般商品林地	一般用材林	马尾松	施工临时用地	临时
5	惠来县	惠城镇	必樟村	临021	445224001049000101305	0.0710	乔木林地	集体	IV级	一般商品林地	一般用材林	马尾松	施工临时用地	临时
6	惠来县	惠城镇	必樟村	临022\临023	445224001049000100903	0.0125	乔木林地	集体	IV级	一般商品林地	一般用材林	马尾松	施工临时用地	临时
小计						0.7682								

新建揭阳至惠来铁路项目“大南山直供牵引变电所”接入系统工程（惠来段临时用地）使用林地公示

根据《建设项目使用林地审核审批管理办法》、《建设项目使用林地审核审批管理规范》等有关规定，本着公开、公正、公平的原则。我局对新建揭阳至惠来铁路项目“大南山直供牵引变电所”接入系统工程（惠来段临时用地）使用林地有关情况公示如下：

一、项目拟使用林地基本情况：

用地单位或个人	广东电网有限责任公司揭阳供电局		
项目名称	新建揭阳至惠来铁路项目“大南山直供牵引变电所”接入系统工程（惠来段临时用地）	项目类型	1-基础设施项目
项目批准机关	揭阳市发展和改革局	项目批文	揭发改核准〔2024〕10号
被用地单位	揭阳市惠来县惠城镇石古村		
使用林地 四至范围	东至：详见附图。 西至：详见附图。 南至：详见附图。 北至：详见附图。		
使用林地 面积(公顷)	1.7424公顷	使用期限	24个月
备　注	附图：项目使用林地现状图		

二、公示时间：2025 年 10 月 24 日 2025 至 10 月 30 日。

三、意见反馈方式：

在公示时限内，任何单位、组织和个人对本公示所列内容有异议的，请以书面或电子邮件方式提出。

四、联系方式：

受理单位：惠来县林业局

单位地址：惠城镇南门西路15号4楼　　邮政编码：515200

联 系 人：吴 同 志　　联系（传真）电话：17718832539

办公时间：8：30-12：00，14：00-17：30（节假日除外）

惠来县林业局

2025 年 10 月 24 日

临时使用林地现状图（石古村）

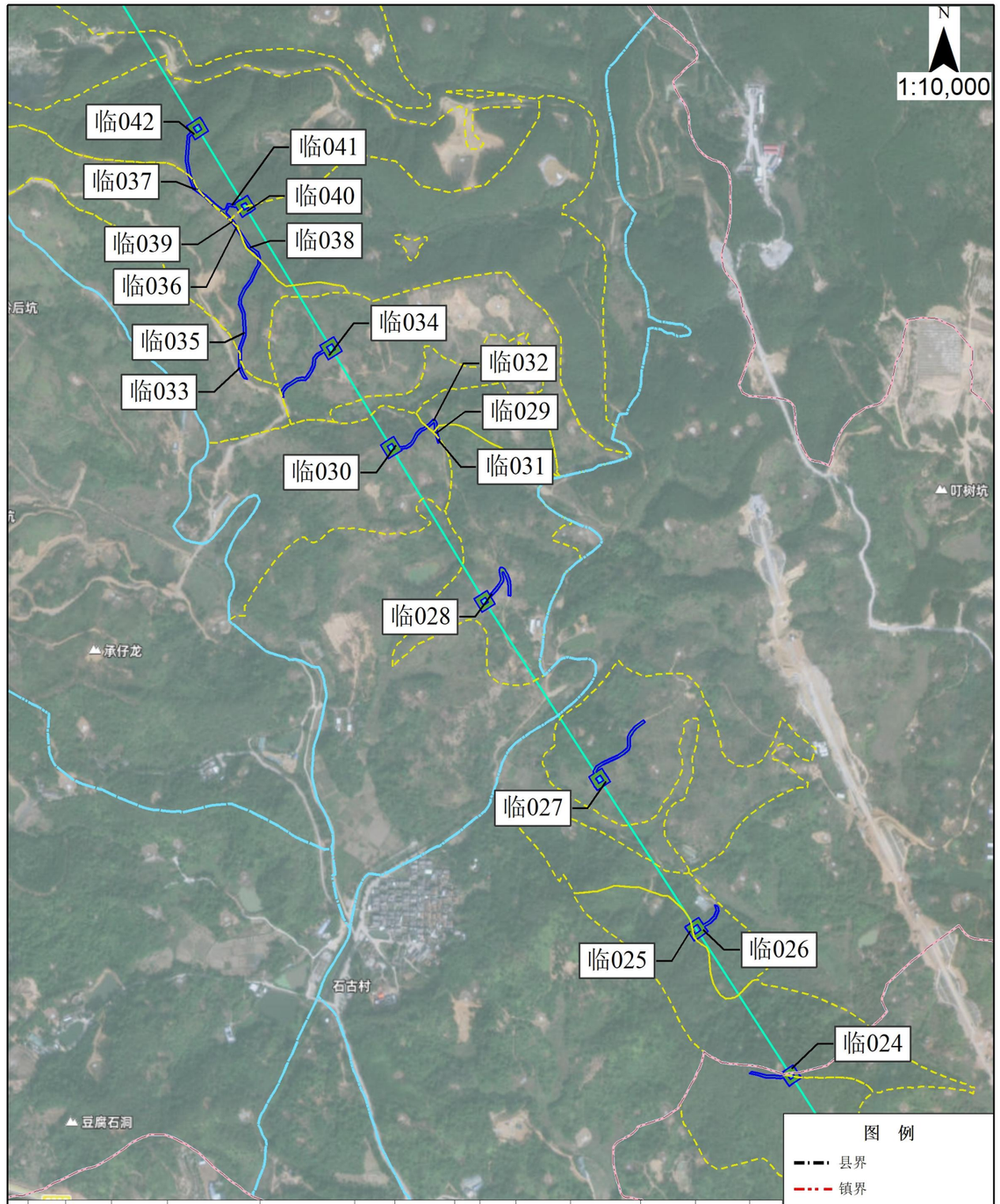

序号	县（区）	镇（街道）	村	使用林地地块号	林地落界小班号	面积（公顷）	地类	林地权属	林地保护等级	森林类别	林种	优势树种	建设内容	使用林地性质
1	惠来县	惠城镇	石古村	临024\临025	445224001033000500901	0.0563	乔木林地	集体	IV级	一般商品林地	一般用材林	马尾松	施工临时用地	临时
2	惠来县	惠城镇	石古村	临026	445224001033000500902	0.0919	乔木林地	集体	IV级	一般商品林地	果树林	荔枝	施工临时用地	临时
3	惠来县	惠城镇	石古村	临027	445224001033000500501	0.1658	乔木林地	集体	IV级	一般商品林地	果树林	荔枝	施工临时用地	临时
4	惠来县	惠城镇	石古村	临028\临029	445224001033000100901	0.1554	乔木林地	集体	IV级	一般商品林地	一般用材林	马尾松	施工临时用地	临时
5	惠来县	惠城镇	石古村	临030\临031	445224001033000100801	0.1267	乔木林地	集体	IV级	一般商品林地	一般用材林	针叶混交林	施工临时用地	临时
6	惠来县	惠城镇	石古村	临032	445224001033000100902	0.0185	乔木林地	集体	IV级	一般商品林地	一般用材林	针叶混交林	施工临时用地	临时
7	惠来县	惠城镇	石古村	临033	445224001033000100703	0.0227	乔木林地	集体	IV级	一般商品林地	一般用材林	马尾松	施工临时用地	临时
8	惠来县	惠城镇	石古村	临034	445224001033000100702	0.1601	乔木林地	集体	IV级	一般商品林地	一般用材林	针叶混交林	施工临时用地	临时
9	惠来县	惠城镇	石古村	临035\临036\临037	445224001033000100701	0.1352	乔木林地	集体	IV级	一般商品林地	一般用材林	湿地松	施工临时用地	临时
10	惠来县	惠城镇	石古村	临038\临039\临040	445224001033000100404	0.0731	乔木林地	集体	IV级	一般商品林地	速生丰产用材林	桉树	施工临时用地	临时
11	惠来县	惠城镇	石古村	临041\临042	445224001033000100601	0.2273	乔木林地	集体	IV级	一般商品林地	一般用材林	湿地松	施工临时用地	临时
小计						1.2330								

新建揭阳至惠来铁路项目“大南山直供牵引变电所”接入系统工程（惠来段临时用地）使用林地公示

根据《建设项目使用林地审核审批管理办法》、《建设项目使用林地审核审批管理规范》等有关规定，本着公开、公正、公平的原则。我局对新建揭阳至惠来铁路项目“大南山直供牵引变电所”接入系统工程（惠来段临时用地）使用林地有关情况公示如下：

一、项目拟使用林地基本情况：

用地单位或个人	广东电网有限责任公司揭阳供电局		
项目名称	新建揭阳至惠来铁路项目“大南山直供牵引变电所”接入系统工程（惠来段临时用地）	项目类型	1-基础设施项目
项目批准机关	揭阳市发展和改革局	项目批文	揭发改核准〔2024〕10号
被用地单位	揭阳市惠来县惠城镇石古村		
使用林地四至范围	东至：详见附图。 西至：详见附图。 南至：详见附图。 北至：详见附图。		
使用林地面积(公顷)	1.7424公顷	使用期限	24个月
备　注	附图：项目使用林地现状图		

二、公示时间：2025 年 10 月 24 日 2025 至 10 月 30 日。

三、意见反馈方式：

在公示时限内，任何单位、组织和个人对本公示所列内容有异议的，请以书面或电子邮件方式提出。

四、联系方式：

受理单位：惠来县林业局

单位地址：惠城镇南门西路15号4楼　　邮政编码：515200

联 系 人：吴 同 志　　联系（传真）电话：17718832539

办公时间：8：30-12：00，14：00-17：30（节假日除外）

惠来县林业局

2025 年 10 月 24 日

临时使用林地现状图（石古村）

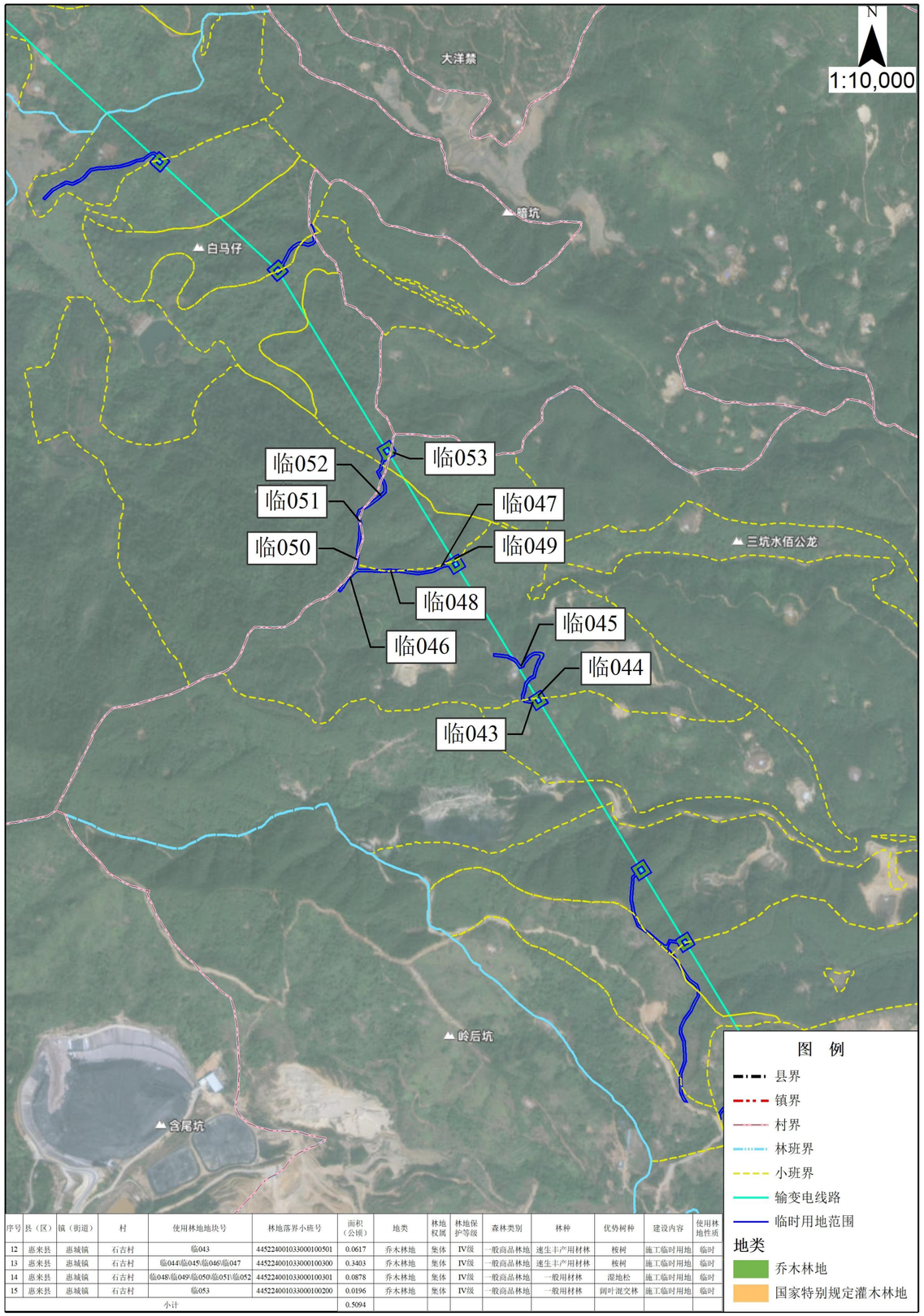

序号	县（区）	镇（街道）	村	使用林地地块号	林地落界小班号	面积（公顷）	地类	林地权属	林地保护等级	森林类别	林种	优势树种	建设内容	使用林地性质
12	惠来县	惠城镇	石古村	临043	445224001033000100501	0.0617	乔木林地	集体	IV级	一般商品林地	速生丰产用材林	桉树	施工临时用地	临时
13	惠来县	惠城镇	石古村	临044\临045\临046\临047	445224001033000100300	0.3403	乔木林地	集体	IV级	一般商品林地	速生丰产用材林	桉树	施工临时用地	临时
14	惠来县	惠城镇	石古村	临048\临049\临050\临051\临052	445224001033000100301	0.0878	乔木林地	集体	IV级	一般商品林地	一般用材林	湿地松	施工临时用地	临时
15	惠来县	惠城镇	石古村	临053	445224001033000100200	0.0196	乔木林地	集体	IV级	一般商品林地	一般用材林	阔叶混交林	施工临时用地	临时
小计						0.5094								

新建揭阳至惠来铁路项目“大南山直供牵引变电所”接入系统工程（惠来段临时用地）使用林地公示

根据《建设项目使用林地审核审批管理办法》、《建设项目使用林地审核审批管理规范》等有关规定，本着公开、公正、公平的原则。我局对新建揭阳至惠来铁路项目“大南山直供牵引变电所”接入系统工程（惠来段临时用地）使用林地有关情况公示如下：

一、项目拟使用林地基本情况：

用地单位或个人	广东电网有限责任公司揭阳供电局		
项目名称	新建揭阳至惠来铁路项目“大南山直供牵引变电所”接入系统工程（惠来段临时用地）	项目类型	1-基础设施项目
项目批准机关	揭阳市发展和改革局	项目批文	揭发改核准〔2024〕10号
被用地单位	揭阳市惠来县惠城镇河田村		
使用林地四至范围	东至：详见附图。 西至：详见附图。 南至：详见附图。 北至：详见附图。		
使用林地面积(公顷)	1.1835公顷	使用期限	24个月
备　注	附图：项目使用林地现状图		

二、公示时间：2025 年 10 月 24 日 2025 至 10 月 30 日。

三、意见反馈方式：

在公示时限内，任何单位、组织和个人对本公示所列内容有异议的，请以书面或电子邮件方式提出。

四、联系方式：

受理单位：惠来县林业局

单位地址：惠城镇南门西路15号4楼　　邮政编码：515200

联 系 人：吴 同 志　　联系（传真）电话：17718832539

办公时间：8：30-12：00，14：00-17：30（节假日除外）

惠来县林业局

2025 年 10 月 24 日

临时使用林地现状图（河田村）

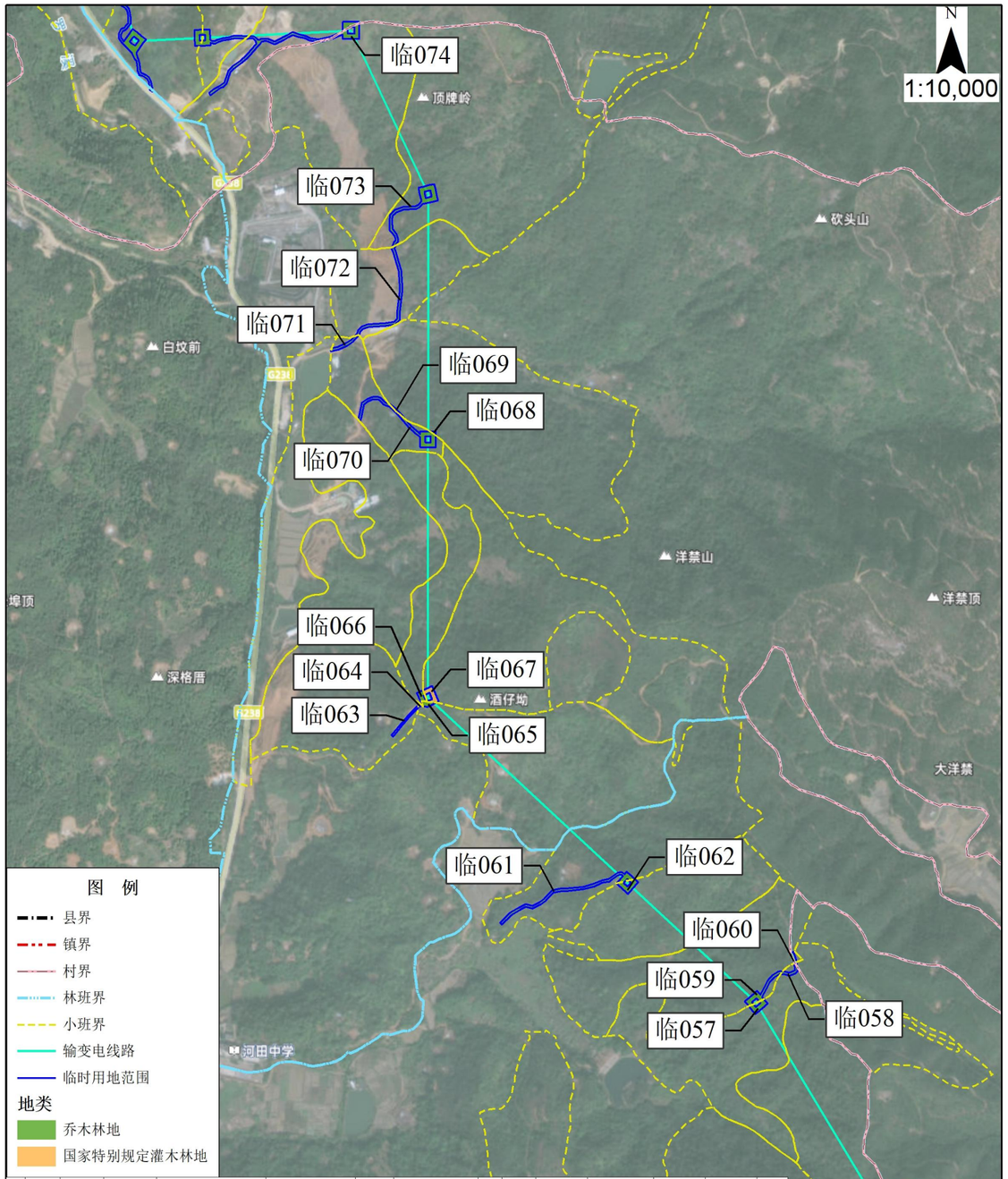

序号	县（区）	镇（街道）	村	使用林地地块号	林地落界小班号	面积（公顷）	地类	林地权属	林地保护等级	森林类别	林种	优势树种	建设内容	使用林地性质
1	惠来县	惠城镇	河田村	临054\临055	445224001034000400601	0.0670	乔木林地	集体	IV级	一般商品林地	一般用材林	马尾松	施工临时用地	临时
2	惠来县	惠城镇	河田村	临056	445224001034000400203	0.0722	乔木林地	集体	IV级	一般商品林地	一般用材林	马尾松	施工临时用地	临时
3	惠来县	惠城镇	河田村	临057\临058	445224001034000400204	0.0664	乔木林地	集体	IV级	一般商品林地	一般用材林	马尾松	施工临时用地	临时
4	惠来县	惠城镇	河田村	临059\临060	445224001034000400201	0.0792	乔木林地	集体	IV级	一般商品林地	一般用材林	针阔混交林	施工临时用地	临时
5	惠来县	惠城镇	河田村	临061	445224001034000400101	0.1635	乔木林地	集体	IV级	一般商品林地	果树林	荔枝	施工临时用地	临时
6	惠来县	惠城镇	河田村	临062	445224001034000400202	0.0516	乔木林地	集体	IV级	一般商品林地	果树林	荔枝	施工临时用地	临时
7	惠来县	惠城镇	河田村	临063	445224001034000301001	0.0310	国家特别规定灌木林地	集体	II级	一般公益林地	护路林	油茶	施工临时用地	临时
8	惠来县	惠城镇	河田村	临064\临065	445224001034000301003	0.0221	乔木林地	集体	III级	一般公益林地	护路林	荔枝	施工临时用地	临时
9	惠来县	惠城镇	河田村	临066	445224001034000300803	0.0248	乔木林地	集体	III级	一般公益林地	护路林	荔枝	施工临时用地	临时
10	惠来县	惠城镇	河田村	临067	445224001034000300804	0.0469	国家特别规定灌木林地	集体	II级	一般公益林地	护路林	油茶	施工临时用地	临时
11	惠来县	惠城镇	河田村	临068\临069	445224001034000300500	0.0126	乔木林地	集体	III级	一般公益林地	护路林	马尾松	施工临时用地	临时
12	惠来县	惠城镇	河田村	临070\临071	445224001034000300801	0.1894	乔木林地	集体	II级	一般公益林地	护路林	速生相思	施工临时用地	临时
13	惠来县	惠城镇	河田村	临072	445224001034000300103	0.1239	乔木林地	集体	II级	一般公益林地	水源涵养林	荔枝	施工临时用地	临时
14	惠来县	惠城镇	河田村	临073	445224001034000300101	0.1594	乔木林地	集体	III级	一般公益林地	水源涵养林	阔叶混交林	施工临时用地	临时
15	惠来县	惠城镇	河田村	临074	445224001034000300102	0.0735	乔木林地	集体	II级	一般公益林地	水源涵养林	针阔混交林	施工临时用地	临时
小计						1.1835								

新建揭阳至惠来铁路项目“大南山直供牵引变电所”接入系统工程（惠来段临时用地）使用林地公示

根据《建设项目使用林地审核审批管理办法》、《建设项目使用林地审核审批管理规范》等有关规定，本着公开、公正、公平的原则。我局对新建揭阳至惠来铁路项目“大南山直供牵引变电所”接入系统工程（惠来段临时用地）使用林地有关情况公示如下：

一、项目拟使用林地基本情况：

用地单位或个人	广东电网有限责任公司揭阳供电局		
项目名称	新建揭阳至惠来铁路项目“大南山直供牵引变电所”接入系统工程（惠来段临时用地）	项目类型	1-基础设施项目
项目批准机关	揭阳市发展和改革局	项目批文	揭发改核准〔2024〕10号
被用地单位	揭阳市惠来县惠城镇林樟村		
使用林地 四至范围	东至：详见附图。 西至：详见附图。 南至：详见附图。 北至：详见附图。		
使用林地 面积(公顷)	2.3901公顷	使用期限	24个月
备　注	附图：项目使用林地现状图		

二、公示时间：2025 年 10 月 24 日 2025 至 10 月 30 日。

三、意见反馈方式：

在公示时限内，任何单位、组织和个人对本公示所列内容有异议的，请以书面或电子邮件方式提出。

四、联系方式：

受理单位：惠来县林业局

单位地址：惠城镇南门西路15号4楼　　邮政编码：515200

联 系 人：吴 同 志　　联系（传真）电话：17718832539

办公时间：8：30-12：00，14：00-17：30（节假日除外）

惠来县林业局

2025 年 10 月 24 日

临时使用林地现状图（林樟村）

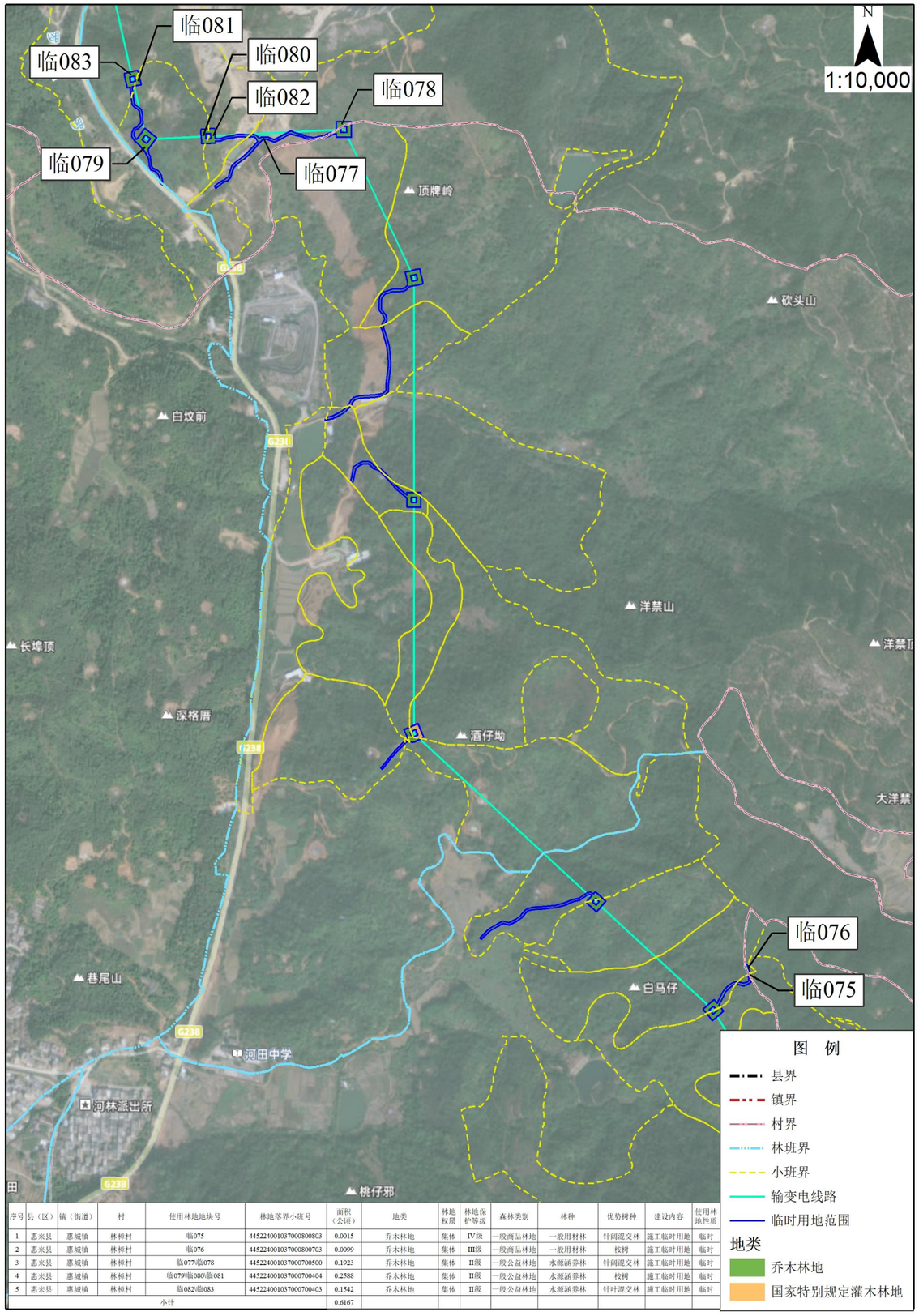

序号	县（区）	镇（街道）	村	使用林地地块号	林地落界小班号	面积（公顷）	地类	林地权属	林地保护等级	森林类别	林种	优势树种	建设内容	使用林地性质
1	惠来县	惠城镇	林樟村	临075	445224001037000800803	0.0015	乔木林地	集体	IV级	一般商品林地	一般用材林	针阔混交林	施工临时用地	临时
2	惠来县	惠城镇	林樟村	临076	445224001037000800703	0.0099	乔木林地	集体	III级	一般商品林地	一般用材林	桉树	施工临时用地	临时
3	惠来县	惠城镇	林樟村	临077\临078	445224001037000700500	0.1923	乔木林地	集体	II级	一般公益林地	水源涵养林	针阔混交林	施工临时用地	临时
4	惠来县	惠城镇	林樟村	临079\临080\临081	445224001037000700404	0.2588	乔木林地	集体	II级	一般公益林地	水源涵养林	桉树	施工临时用地	临时
5	惠来县	惠城镇	林樟村	临082\临083	445224001037000700403	0.1542	乔木林地	集体	II级	一般公益林地	水源涵养林	针叶混交林	施工临时用地	临时
小计						0.6167								

新建揭阳至惠来铁路项目“大南山直供牵引变电所”接入系统工程（惠来段临时用地）使用林地公示

根据《建设项目使用林地审核审批管理办法》、《建设项目使用林地审核审批管理规范》等有关规定，本着公开、公正、公平的原则。我局对新建揭阳至惠来铁路项目“大南山直供牵引变电所”接入系统工程（惠来段临时用地）使用林地有关情况公示如下：

一、项目拟使用林地基本情况：

用地单位或个人	广东电网有限责任公司揭阳供电局		
项目名称	新建揭阳至惠来铁路项目“大南山直供牵引变电所”接入系统工程（惠来段临时用地）	项目类型	1-基础设施项目
项目批准机关	揭阳市发展和改革局	项目批文	揭发改核准〔2024〕10号
被用地单位	揭阳市惠来县惠城镇林樟村		
使用林地四至范围	东至：详见附图。 西至：详见附图。 南至：详见附图。 北至：详见附图。		
使用林地面积(公顷)	2.3901公顷	使用期限	24个月
备　注	附图：项目使用林地现状图		

二、公示时间：2025 年 10 月 24 日 2025 至 10 月 30 日。

三、意见反馈方式：

在公示时限内，任何单位、组织和个人对本公示所列内容有异议的，请以书面或电子邮件方式提出。

四、联系方式：

受理单位：惠来县林业局

单位地址：惠城镇南门西路15号4楼　　邮政编码：515200

联 系 人：吴 同 志　　联系（传真）电话：17718832539

办公时间：8：30-12：00，14：00-17：30（节假日除外）

惠来县林业局

2025 年 10 月 24 日

临时使用林地现状图（林樟村）

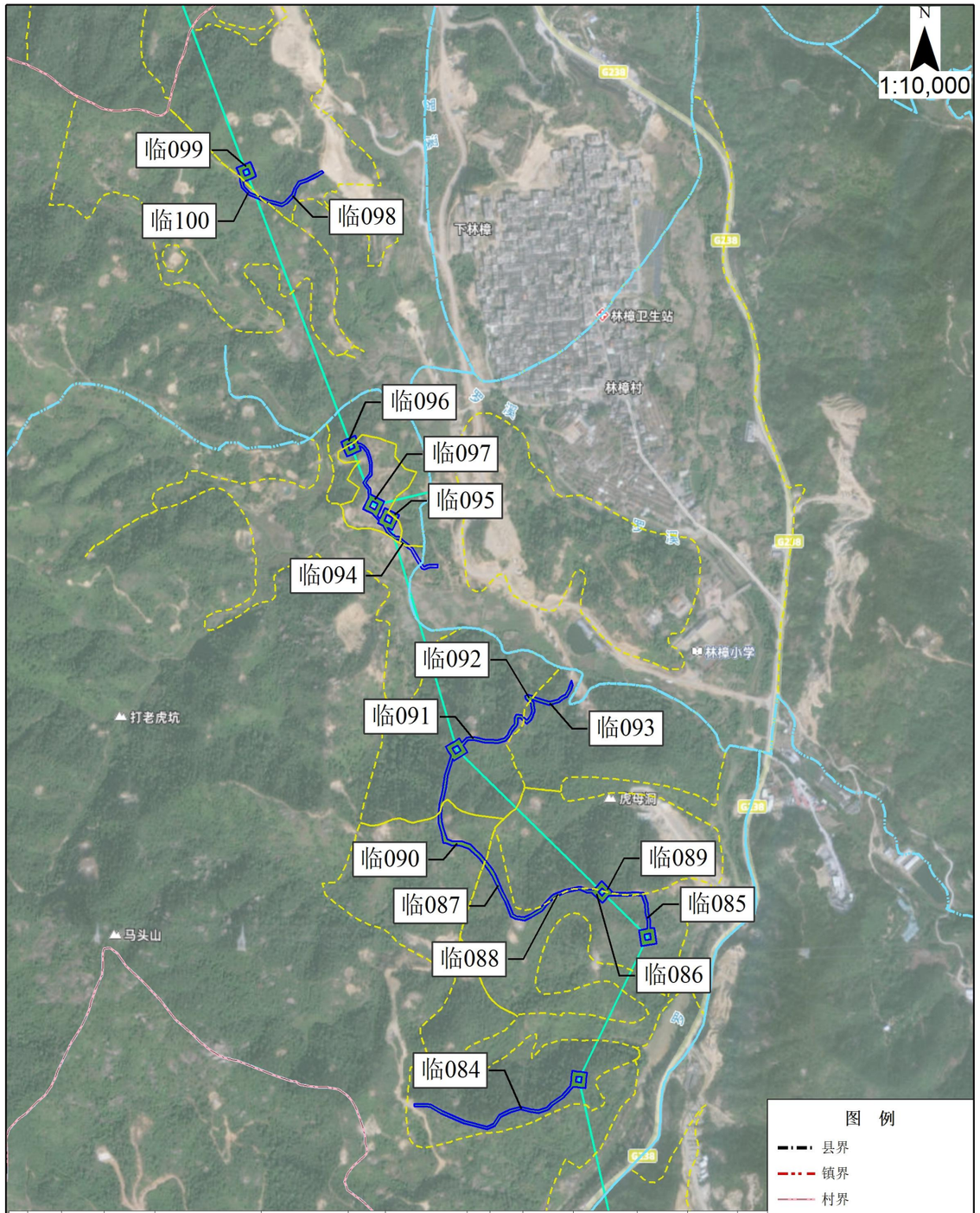

序号	县（区）	镇（街道）	村	使用林地地块号	林地落界小班号	面积（公顷）	地类	林地权属	林地保护等级	森林类别	林种	优势树种	建设内容	使用林地性质
6	惠来县	惠城镇	林樟村	临084	445224001037000601002	0.2736	乔木林地	集体	II级	一般公益林地	水源涵养林	针叶混交林	施工临时用地	临时
7	惠来县	惠城镇	林樟村	临085\临086\临087	445224001037000600906	0.3454	乔木林地	集体	II级	一般公益林地	水源涵养林	针叶混交林	施工临时用地	临时
8	惠来县	惠城镇	林樟村	临088\临089	445224001037000600905	0.0989	乔木林地	集体	II级	一般公益林地	水源涵养林	湿地松	施工临时用地	临时
9	惠来县	惠城镇	林樟村	临090	445224001037000600802	0.1255	乔木林地	集体	III级	一般公益林地	水源涵养林	针叶混交林	施工临时用地	临时
10	惠来县	惠城镇	林樟村	临091\临092	445224001037000600801	0.2684	乔木林地	集体	III级	一般公益林地	水源涵养林	针叶混交林	施工临时用地	临时
11	惠来县	惠城镇	林樟村	临093	445224001037000600901	0.0959	乔木林地	集体	II级	一般公益林地	水源涵养林	针叶混交林	施工临时用地	临时
12	惠来县	惠城镇	林樟村	临094\临095\临096	445224001037000600403	0.0647	乔木林地	集体	III级	一般公益林地	水源涵养林	针阔混交林	施工临时用地	临时
13	惠来县	惠城镇	林樟村	临097	445224001037000600405	0.3038	乔木林地	集体	III级	一般公益林地	水源涵养林	针阔混交林	施工临时用地	临时
14	惠来县	惠城镇	林樟村	临098\临099	445224001037000300410	0.1631	乔木林地	集体	IV级	一般商品林地	一般用材林	针阔混交林	施工临时用地	临时
15	惠来县	惠城镇	林樟村	临100	445224001037000300312	0.0341	乔木林地	集体	IV级	一般商品林地	一般用材林	针阔混交林	施工临时用地	临时
小计						1.7734								

新建揭阳至惠来铁路项目“大南山直供牵引变电所”接入系统工程（惠来段临时用地）使用林地公示

根据《建设项目使用林地审核审批管理办法》、《建设项目使用林地审核审批管理规范》等有关规定，本着公开、公正、公平的原则。我局对新建揭阳至惠来铁路项目“大南山直供牵引变电所”接入系统工程（惠来段临时用地）使用林地有关情况公示如下：

一、项目拟使用林地基本情况：

用地单位或个人	广东电网有限责任公司揭阳供电局		
项目名称	新建揭阳至惠来铁路项目“大南山直供牵引变电所”接入系统工程（惠来段临时用地）	项目类型	1-基础设施项目
项目批准机关	揭阳市发展和改革局	项目批文	揭发改核准〔2024〕10号
被用地单位	揭阳市惠来县惠城镇上林村		
使用林地 四至范围	东至：详见附图。 西至：详见附图。 南至：详见附图。 北至：详见附图。		
使用林地 面积(公顷)	2.4878公顷	使用期限	24个月
备　注	附图：项目使用林地现状图		

二、公示时间：2025 年 10 月 24 日 2025 至 10 月 30 日。

三、意见反馈方式：

在公示时限内，任何单位、组织和个人对本公示所列内容有异议的，请以书面或电子邮件方式提出。

四、联系方式：

受理单位：惠来县林业局

单位地址：惠城镇南门西路15号4楼　　邮政编码：515200

联 系 人：吴 同 志　　联系（传真）电话：17718832539

办公时间：8：30-12：00，14：00-17：30（节假日除外）

惠来县林业局

2025 年 10 月 24 日

临时使用林地现状图（上林村）

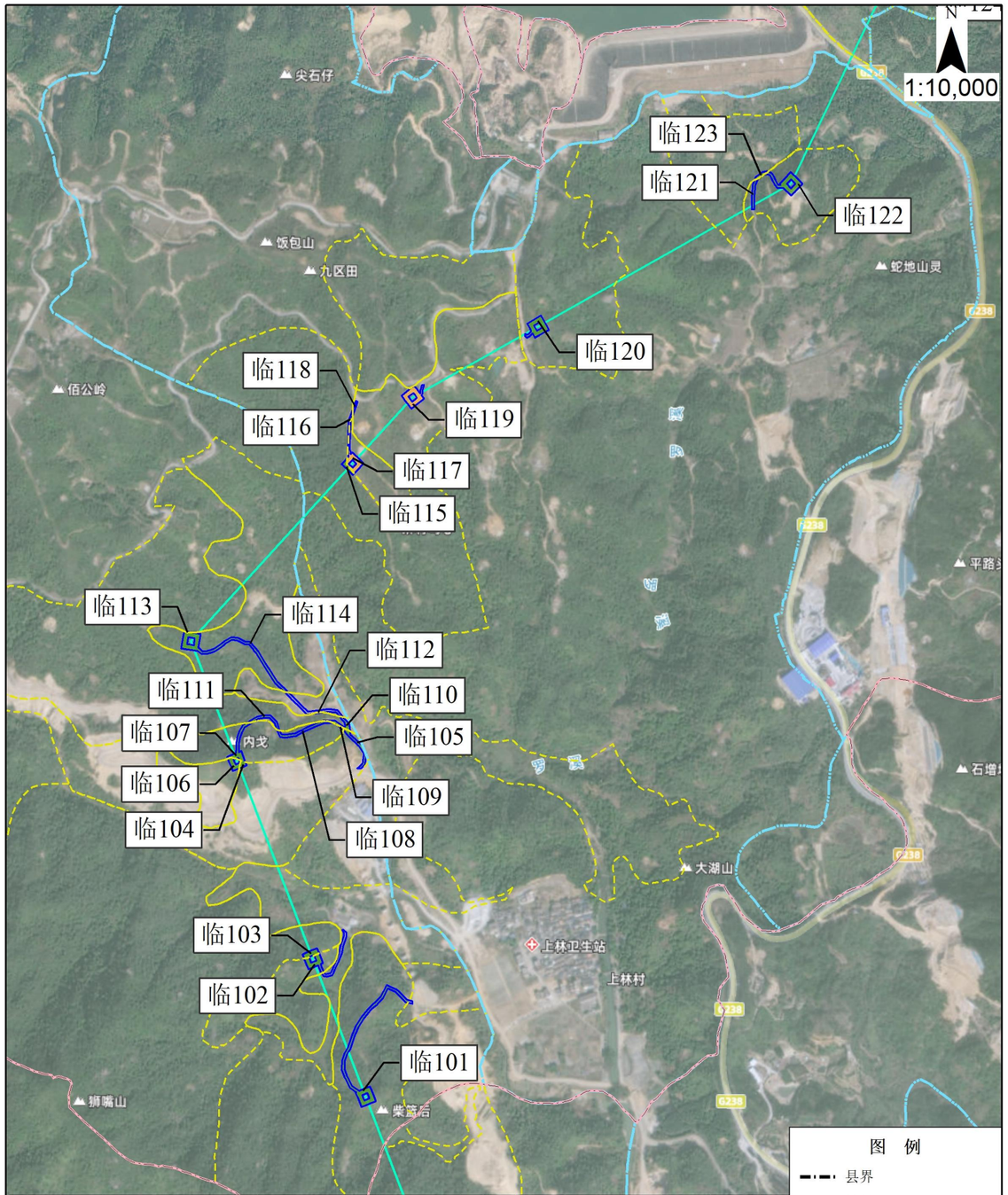

序号	县（区）	镇（街道）	村	使用林地地块号	林地落界小班号	面积（公顷）	地类	林地权属	林地保护等级	森林类别	林种	优势树种	建设内容	使用林地性质
1	惠来县	惠城镇	上林村	临101	445224001038000300904	0.2367	乔木林地	国有	III级	一般公益林地	防风固沙林（沿海防护林）	速生桉思	施工临时用地	临时
2	惠来县	惠城镇	上林村	临102	445224001038000300802	0.0631	乔木林地	国有	III级	一般公益林地	防风固沙林（沿海防护林）	针阔混交林	施工临时用地	临时
3	惠来县	惠城镇	上林村	临103	445224001038000300801	0.0318	乔木林地	国有	III级	一般公益林地	水源涵养林	针叶混交林	施工临时用地	临时
4	惠来县	惠城镇	上林村	临104/临105	445224001038000300701	0.0645	乔木林地	国有	III级	一般公益林地	防风固沙林（沿海防护林）	其它木本果树	施工临时用地	临时
5	惠来县	惠城镇	上林村	临106	445224001038000300703	0.0346	乔木林地	国有	III级	一般公益林地	水源涵养林	针叶混交林	施工临时用地	临时
6	惠来县	惠城镇	上林村	临107/临108/临109	445224001038000300702	0.1312	乔木林地	国有	III级	一般公益林地	水源涵养林	针阔混交林	施工临时用地	临时
7	惠来县	惠城镇	上林村	临110/临111/临112/临113	445224001038000300403	0.0769	乔木林地	国有	III级	一般公益林地	水源涵养林	针叶混交林	施工临时用地	临时
8	惠来县	惠城镇	上林村	临114	445224001038000300402	0.2160	乔木林地	国有	III级	一般公益林地	水源涵养林	其它木本果树	施工临时用地	临时
9	惠来县	惠城镇	上林村	临115/临116	445224001038000200601	0.0349	乔木林地	国有	III级	一般公益林地	水源涵养林	针阔混交林	施工临时用地	临时
10	惠来县	惠城镇	上林村	临117	445224001038000200605	0.0834	国家特别规定灌木林地	国有	III级	一般公益林地	水源涵养林	油茶	施工临时用地	临时
11	惠来县	惠城镇	上林村	临118/临119	445224001038000200701	0.1049	国家特别规定灌木林地	国有	III级	一般公益林地	水源涵养林	油茶	施工临时用地	临时
12	惠来县	惠城镇	上林村	临120	445224001038000200803	0.0953	乔木林地	国有	III级	一般公益林地	水源涵养林	针叶混交林	施工临时用地	临时
13	惠来县	惠城镇	上林村	临121/临122	445224001038000200907	0.1461	乔木林地	国有	II级	一般公益林地	水源涵养林	桉树	施工临时用地	临时
14	惠来县	惠城镇	上林村	临123	445224001038000200908	0.0122	乔木林地	国有	II级	一般公益林地	水源涵养林	马尾松	施工临时用地	临时
小计						1.3316								

图　例

- 县界
- 镇界
- 村界
- 林班界
- 小班界
- 输变电线路
- 临时用地范围

地类

- 乔木林地
- 国家特别规定灌木林地

新建揭阳至惠来铁路项目“大南山直供牵引变电所”接入系统工程（惠来段临时用地）使用林地公示

根据《建设项目使用林地审核审批管理办法》、《建设项目使用林地审核审批管理规范》等有关规定，本着公开、公正、公平的原则。我局对新建揭阳至惠来铁路项目“大南山直供牵引变电所”接入系统工程（惠来段临时用地）使用林地有关情况公示如下：

一、项目拟使用林地基本情况：

用地单位或个人	广东电网有限责任公司揭阳供电局		
项目名称	新建揭阳至惠来铁路项目“大南山直供牵引变电所”接入系统工程（惠来段临时用地）	项目类型	1-基础设施项目
项目批准机关	揭阳市发展和改革局	项目批文	揭发改核准〔2024〕10号
被用地单位	揭阳市惠来县惠城镇上林村		
使用林地 四至范围	东至：详见附图。 西至：详见附图。 南至：详见附图。 北至：详见附图。		
使用林地 面积(公顷)	2.4878公顷	使用期限	24个月
备　注	附图：项目使用林地现状图		

二、公示时间：2025 年 10 月 24 日 2025 至 10 月 30 日。

三、意见反馈方式：

在公示时限内，任何单位、组织和个人对本公示所列内容有异议的，请以书面或电子邮件方式提出。

四、联系方式：

受理单位：惠来县林业局

单位地址：惠城镇南门西路15号4楼　　邮政编码：515200

联 系 人：吴 同 志　　联系（传真）电话：17718832539

办公时间：8：30-12：00，14：00-17：30（节假日除外）

惠来县林业局

2025 年 10 月 24 日

临时使用林地现状图（上林村）

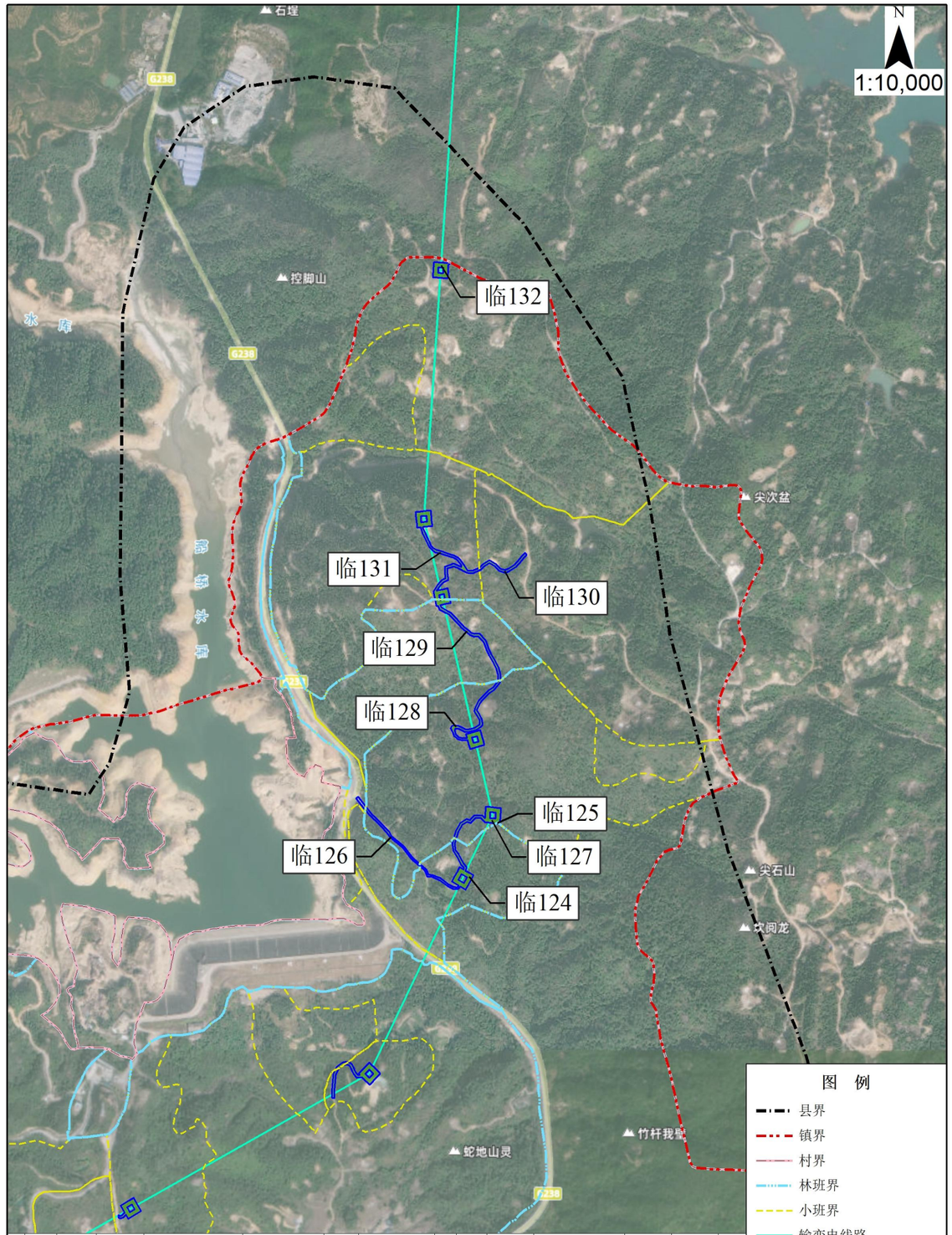

序号	县（区）	镇（街道）	村	使用林地地块号	林地落界小班号	面积（公顷）	地类	林地权属	林地保护等级	森林类别	林种	优势树种	建设内容	使用林地性质
15	惠来县	惠城镇	上林村	临124/临125	445224001038000600406	0.1758	乔木林地	集体	II级	一般商品林地	一般用材林	桉树	施工临时用地	临时
16	惠来县	惠城镇	上林村	临126/临127/临128	445224001038000100501	0.4099	乔木林地	集体	II级	一般商品林地	一般用材林	桉树	施工临时用地	临时
17	惠来县	惠城镇	上林村	临129	445224001038000600405	0.1435	乔木林地	集体	IV级	一般商品林地	一般用材林	桉树	施工临时用地	临时
18	惠来县	惠城镇	上林村	临130	445224001038000100400	0.0640	乔木林地	集体	IV级	一般商品林地	一般用材林	阔叶混交林	施工临时用地	临时
19	惠来县	惠城镇	上林村	临131	445224001038000100301	0.2760	乔木林地	集体	II级	一般商品林地	一般用材林	桉树	施工临时用地	临时
20	惠来县	惠城镇	上林村	临132	445224001038000100101	0.0870	乔木林地	集体	II级	一般商品林地	一般用材林	桉树	施工临时用地	临时
小计						1.1562								