

惠来县国有农用地基准地价更新 项目基准地价图集

惠来县自然资源局

广东思远土地房地产评估咨询有限公司

二〇二四年十一月

目 录

惠来县 2024 年国有耕地级别及基准地价图.....	1
惠来县 2024 年鳌江镇国有耕地级别及基准地价图.....	2
惠来县 2024 年东港镇国有耕地级别及基准地价图.....	3
惠来县 2024 年东陇镇国有耕地级别及基准地价图.....	4
惠来县 2024 年东埔农场国有耕地级别及基准地价图.....	5
惠来县 2024 年华湖镇国有耕地级别及基准地价图.....	6
惠来县 2024 年惠城镇国有耕地级别及基准地价图.....	7
惠来县 2024 年靖海镇国有耕地级别及基准地价图.....	8
惠来县 2024 年葵潭农场国有耕地级别及基准地价图.....	9
惠来县 2024 年葵潭镇国有耕地级别及基准地价图.....	10
惠来县 2024 年隆江镇国有耕地级别及基准地价图.....	11
惠来县 2024 年岐石镇国有耕地级别及基准地价图.....	12
惠来县 2024 年前詹镇国有耕地级别及基准地价图.....	13
惠来县 2024 年侨园镇国有耕地级别及基准地价图.....	14
惠来县 2024 年青坑林场国有耕地级别及基准地价图.....	15
惠来县 2024 年神泉镇国有耕地级别及基准地价图.....	16
惠来县 2024 年溪西镇国有耕地级别及基准地价图.....	17
惠来县 2024 年仙庵镇国有耕地级别及基准地价图.....	18
惠来县 2024 年周田镇国有耕地级别及基准地价图.....	19

惠来县 2024 年国有坑塘水面级别及基准地价图.....20

惠来县 2024 年鳌江镇国有坑塘水面级别及基准地价图.....21

惠来县 2024 年东港镇国有坑塘水面级别及基准地价图.....22

惠来县 2024 年东陇镇国有坑塘水面级别及基准地价图.....23

惠来县 2024 年东埔农场国有坑塘水面级别及基准地价图.....24

惠来县 2024 年华湖镇国有坑塘水面级别及基准地价图.....25

惠来县 2024 年惠城镇国有坑塘水面级别及基准地价图.....26

惠来县 2024 年靖海镇国有坑塘水面级别及基准地价图.....27

惠来县 2024 年葵潭农场国有坑塘水面级别及基准地价图.....28

惠来县 2024 年葵潭镇国有坑塘水面级别及基准地价图.....29

惠来县 2024 年隆江镇国有坑塘水面级别及基准地价图.....30

惠来县 2024 年岐石镇国有坑塘水面级别及基准地价图.....31

惠来县 2024 年前詹镇国有坑塘水面级别及基准地价图.....32

惠来县 2024 年侨园镇国有坑塘水面级别及基准地价图.....33

惠来县 2024 年青坑林场国有坑塘水面级别及基准地价图.....34

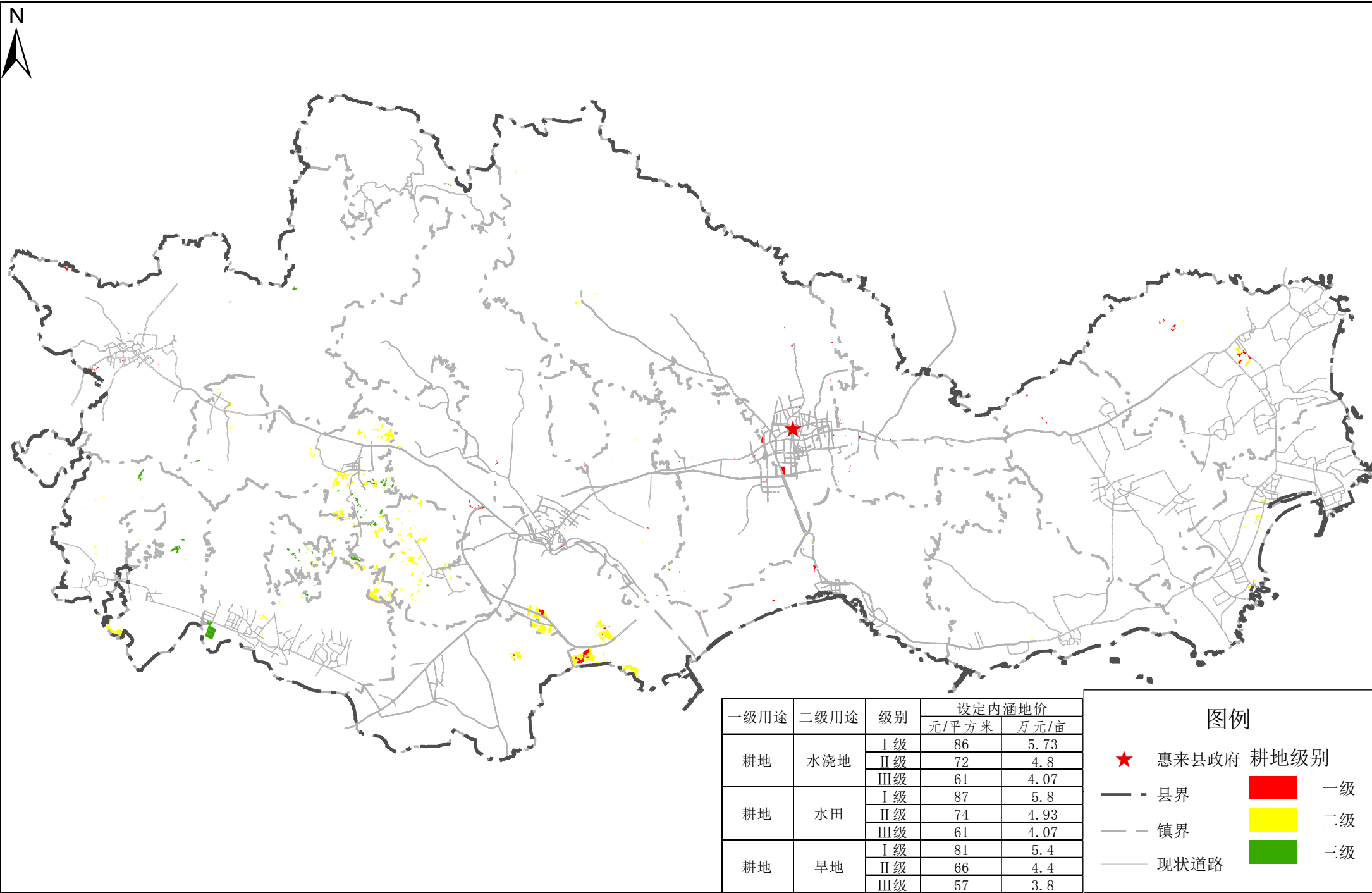
惠来县 2024 年神泉镇国有坑塘水面级别及基准地价图.....35

惠来县 2024 年溪西镇国有坑塘水面级别及基准地价图.....36

惠来县 2024 年仙庵镇国有坑塘水面级别及基准地价图.....37

惠来县 2024 年周田镇国有坑塘水面级别及基准地价图.....38

惠来县2024年国有耕地土地级别及基准地价图

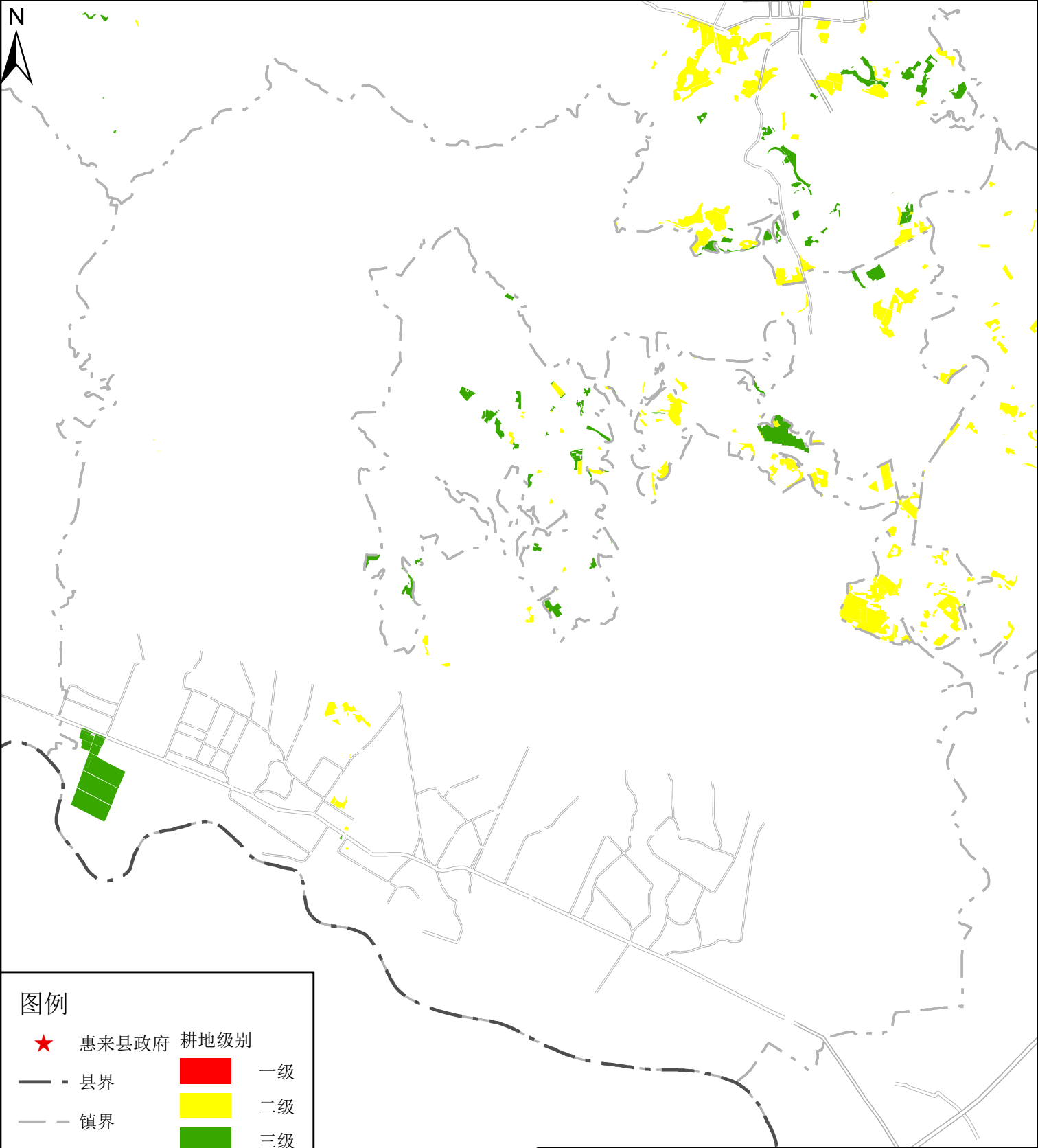


2000国家大地坐标系
1985国家高程基准

0 1.25 2.5 5 7.5 10 千米

制图单位：惠来县自然资源局
广东思远土地房地产评估咨询有限公司
制图时间：二〇二五年一月

惠来县鳌江镇2024年国有耕地土地级别及基准地价图



图例

★ 惠来县政府

— 县界

- - 镇界

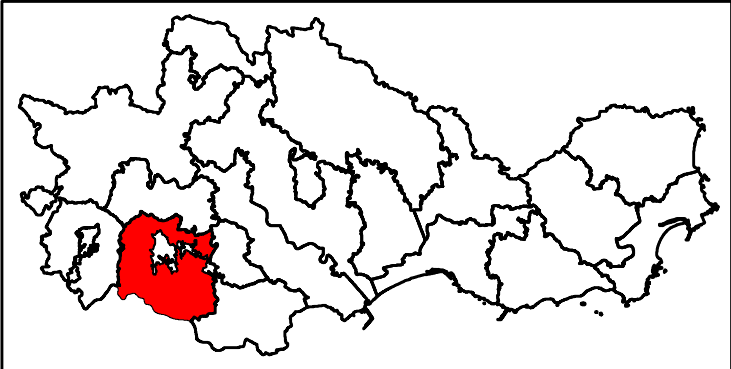
—— 现状道路

一级

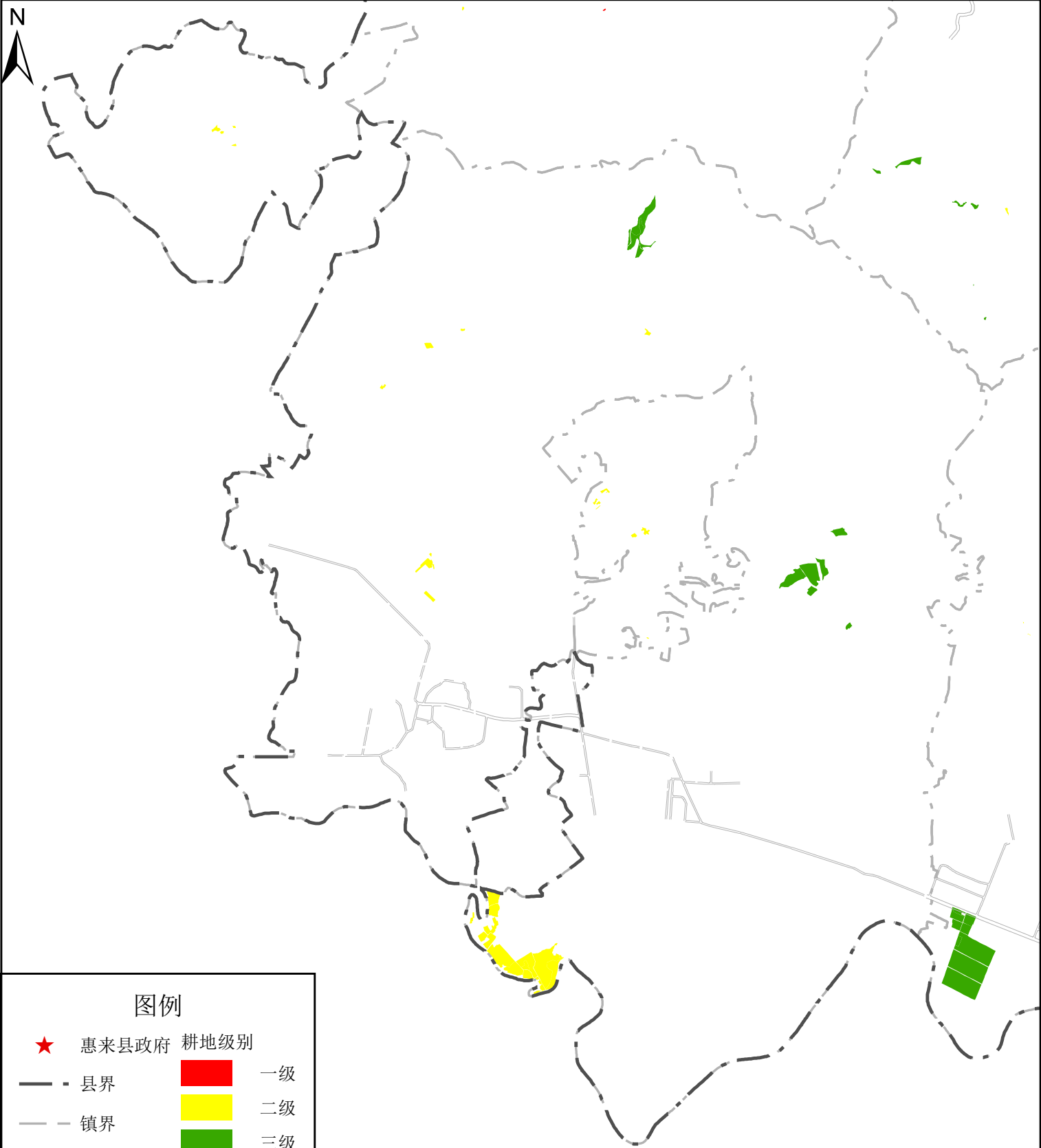
二级

三级

一级用途	二级用途	级别	设定内涵地价	
			元/平方米	万元/亩
耕地	水浇地	I 级	86	5.73
		II 级	72	4.8
		III 级	61	4.07
耕地	水田	I 级	87	5.8
		II 级	74	4.93
		III 级	61	4.07
耕地	旱地	I 级	81	5.4
		II 级	66	4.4
		III 级	57	3.8



惠来县东港镇2024年国有耕地土地级别及基准地价图



图例

★ 惠来县政府

—— 县界

—— 镇界

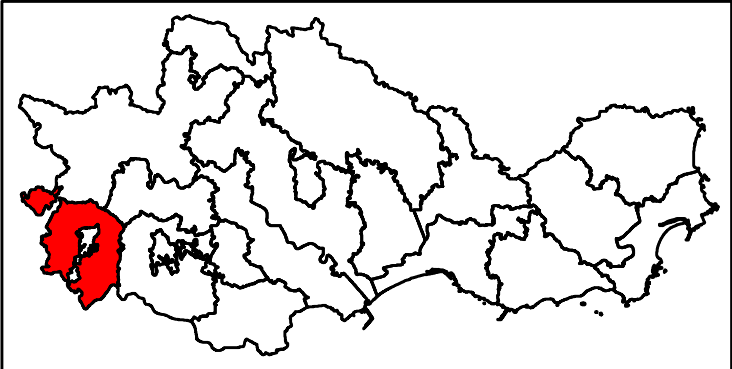
—— 现状道路

一级

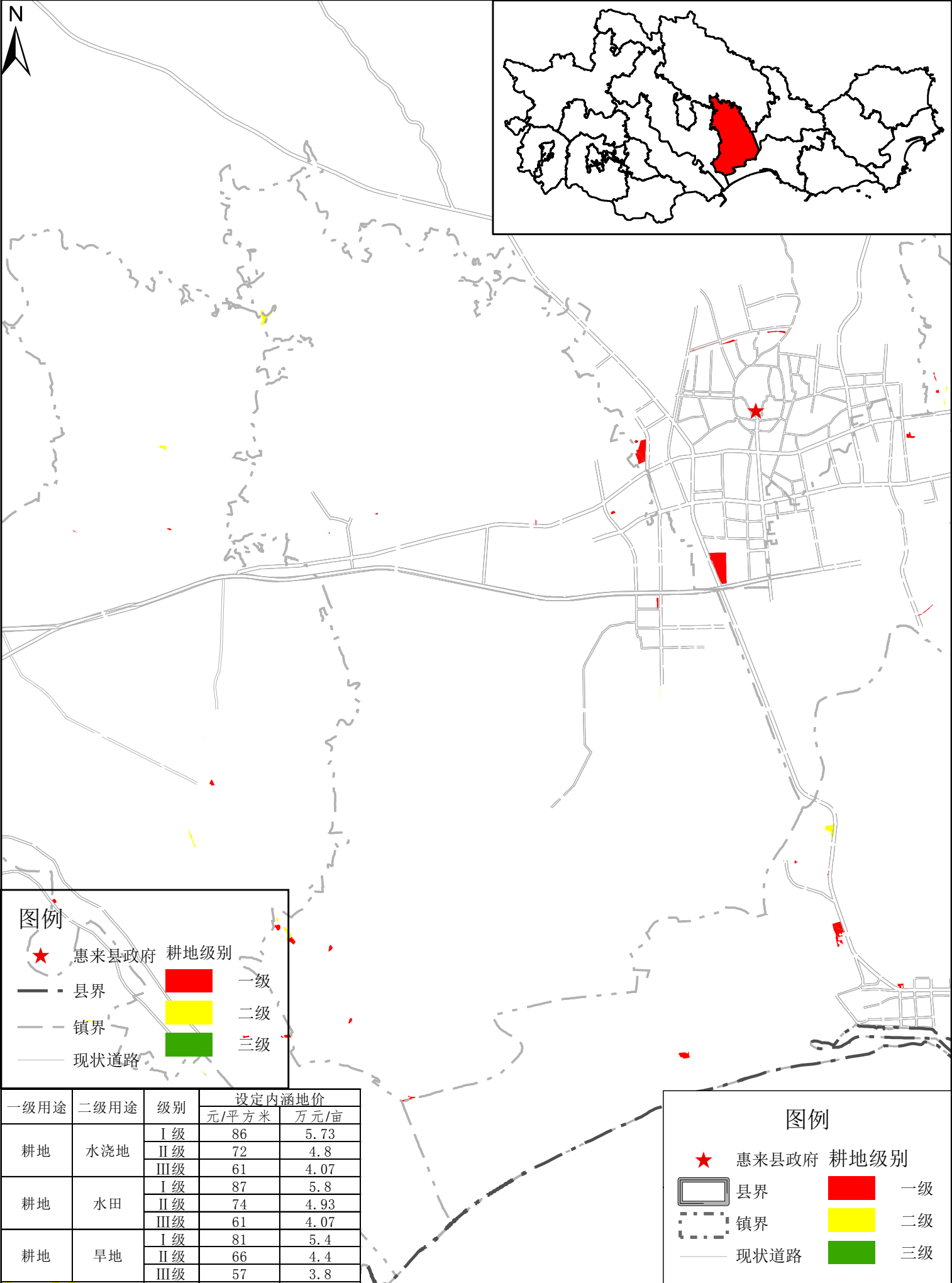
二级

三级

一级用途	二级用途	级别	设定内涵地价	
			元/平方米	万元/亩
耕地	水浇地	I 级	86	5.73
		II 级	72	4.8
		III 级	61	4.07
耕地	水田	I 级	87	5.8
		II 级	74	4.93
		III 级	61	4.07
耕地	旱地	I 级	81	5.4
		II 级	66	4.4
		III 级	57	3.8



惠来县东陇镇2024年国有耕地土地级别及基准地价图

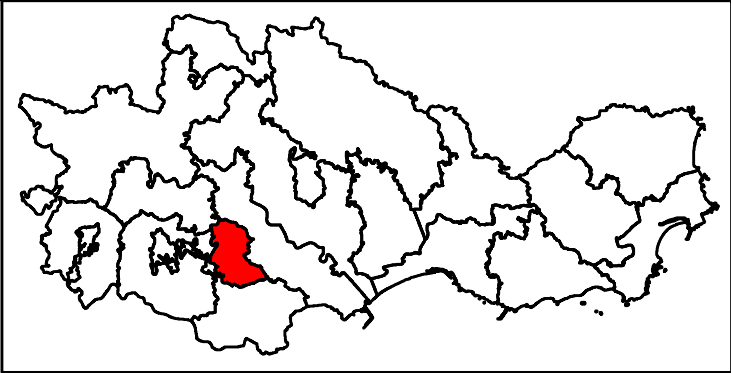
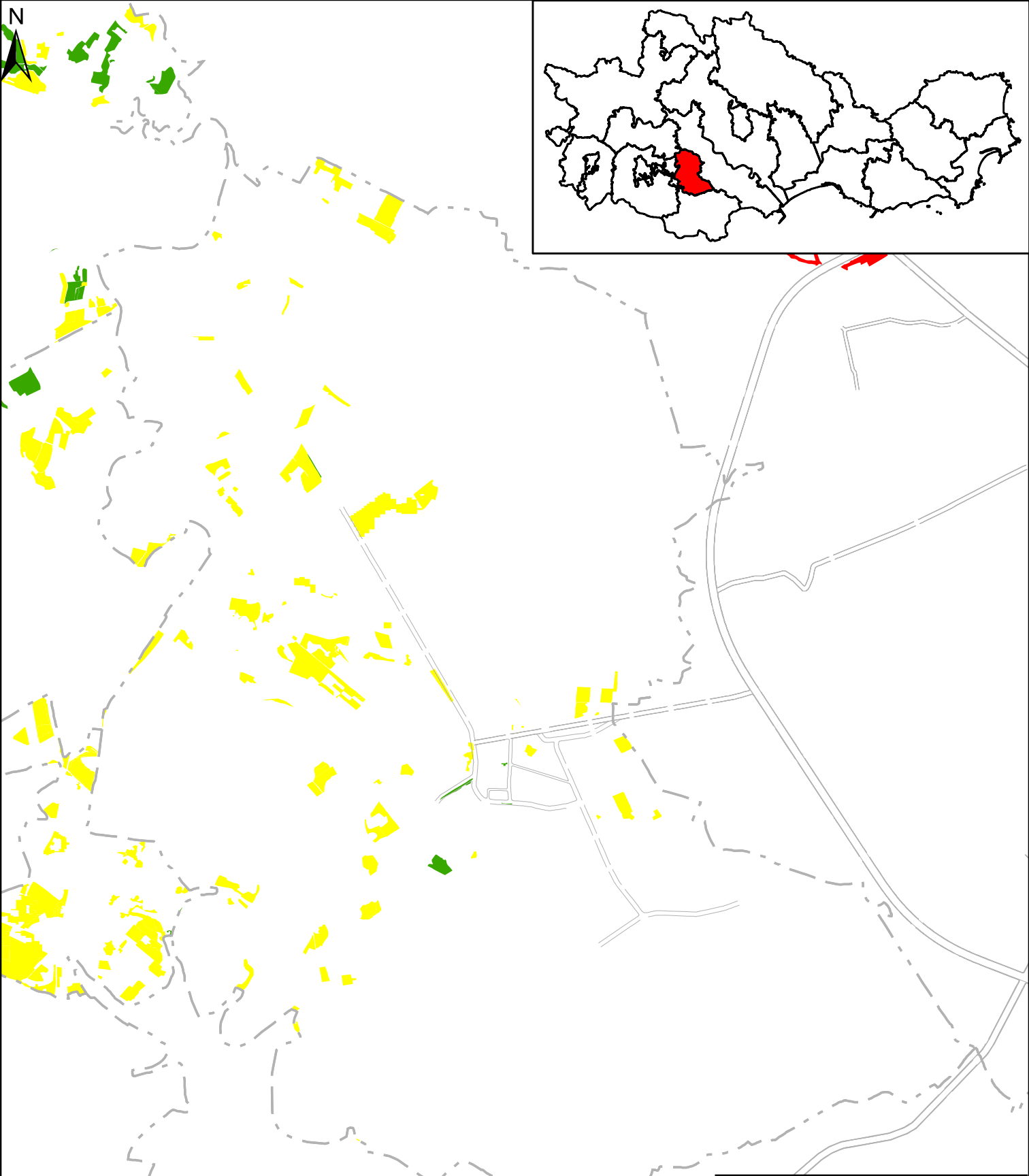


2000国家大地坐标系
1985国家高程基准

0 0.35 0.7 1.4 2.1 2.8 千米

制图单位：惠来县自然资源局
广东思远土地房地产评估咨询有限公司
制图时间：二〇二五年一月

惠来县东埔农场2024年国有耕地土地级别及基准地价图



一级用途	二级用途	级别	设定内涵地价	
			元/平方米	万元/亩
耕地	水浇地	I 级	86	5.73
		II 级	72	4.8
		III 级	61	4.07
耕地	水田	I 级	87	5.8
		II 级	74	4.93
		III 级	61	4.07
耕地	旱地	I 级	81	5.4
		II 级	66	4.4
		III 级	57	3.8

图例

★ 惠来县政府

— — 县界

— — 镇界

—— 现状道路

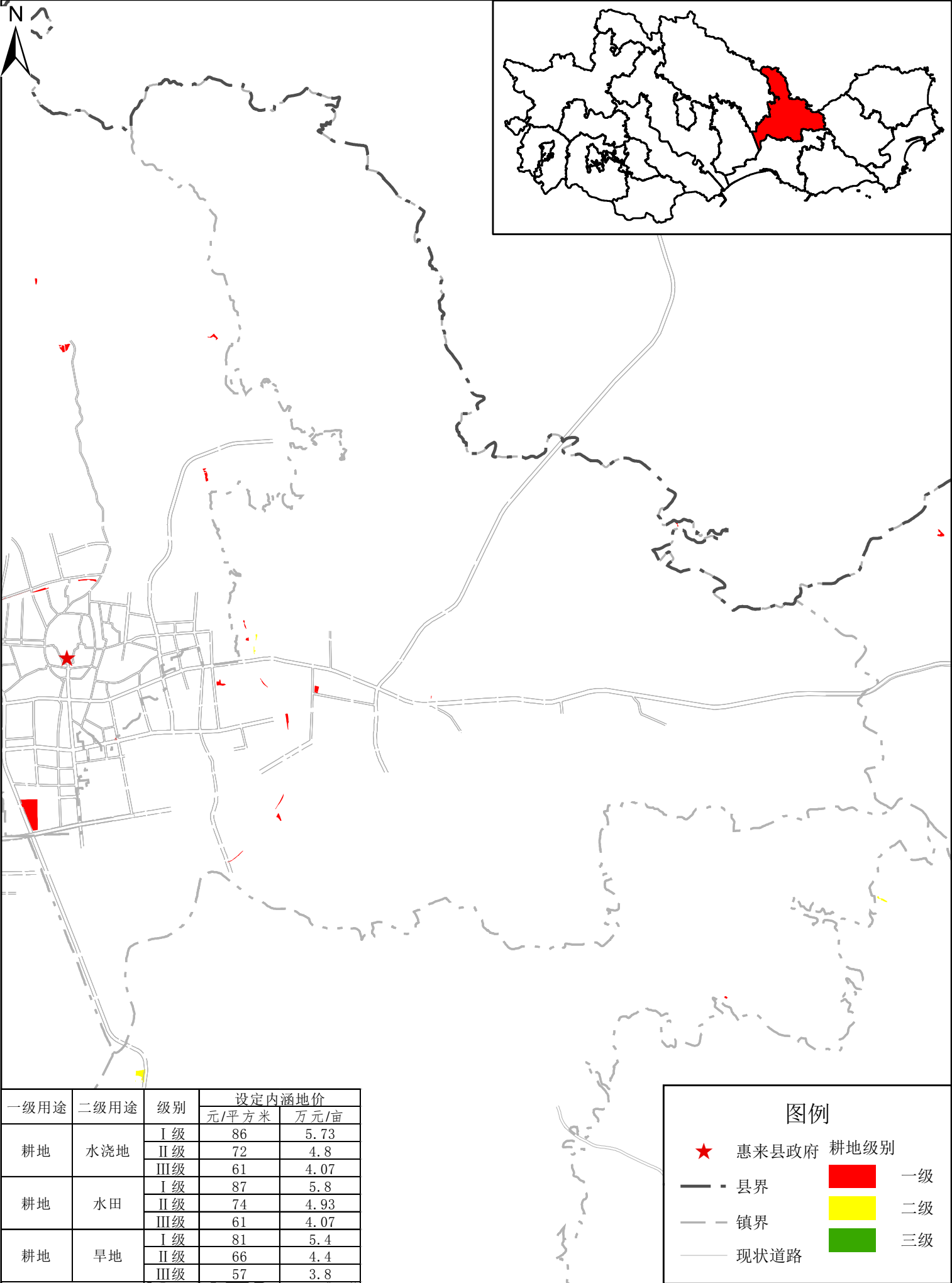
耕地级别

一级

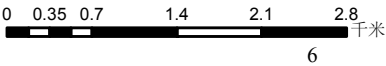
二级

三级

惠来县华湖镇2024年国有耕地土地级别及基准地价图

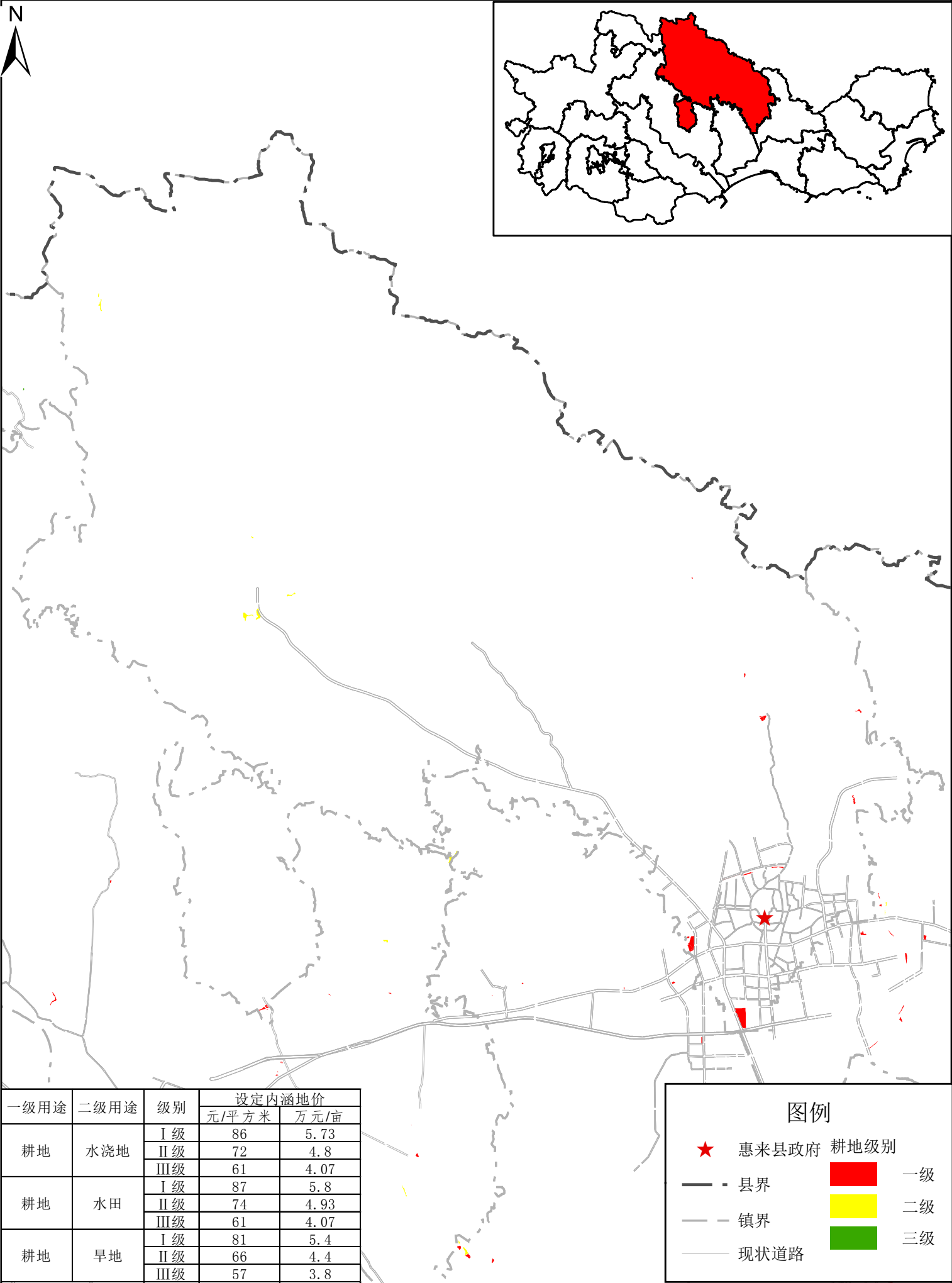


2000国家大地坐标系
1985国家高程基准

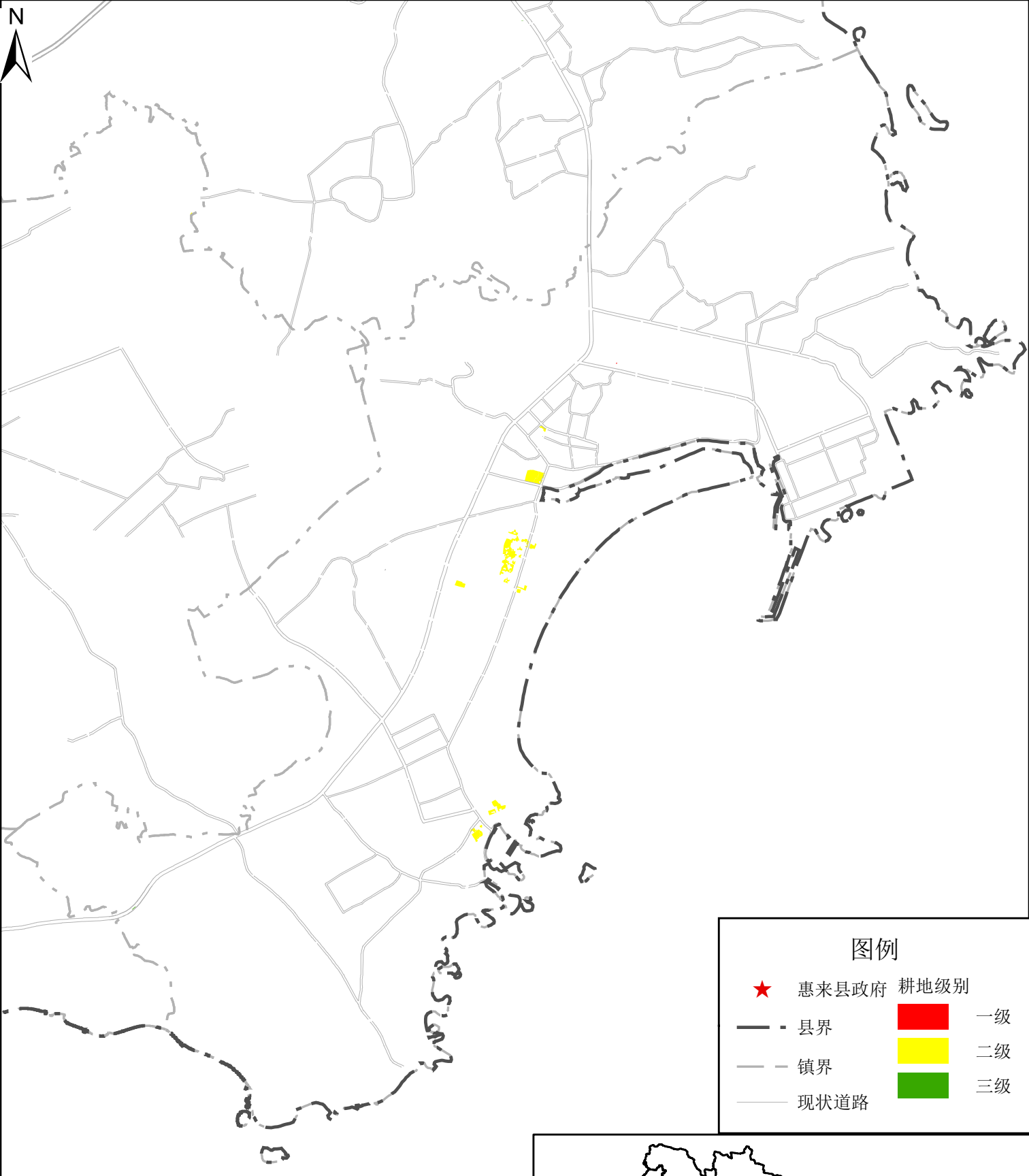


制图单位：惠来县自然资源局
广东思远土地房地产评估咨询有限公司
制图时间：二〇二五年一月

惠来县靖海镇2024年国有耕地土地级别及基准地价图



惠来县靖海镇2024年国有耕地土地级别及基准地价图



图例

★

惠来县政府

——

县界

——

镇界

——

现状道路

■

一级

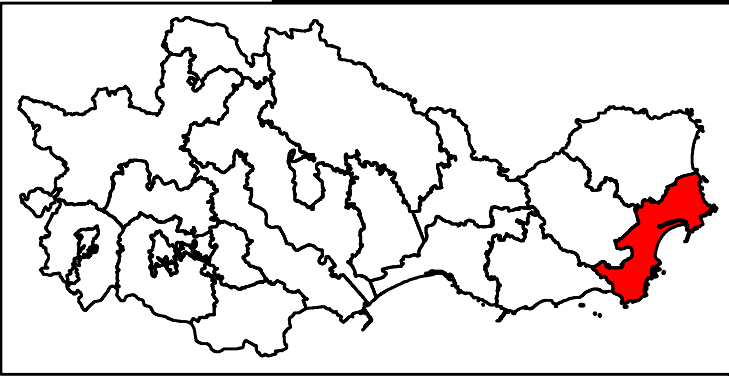
■

二级

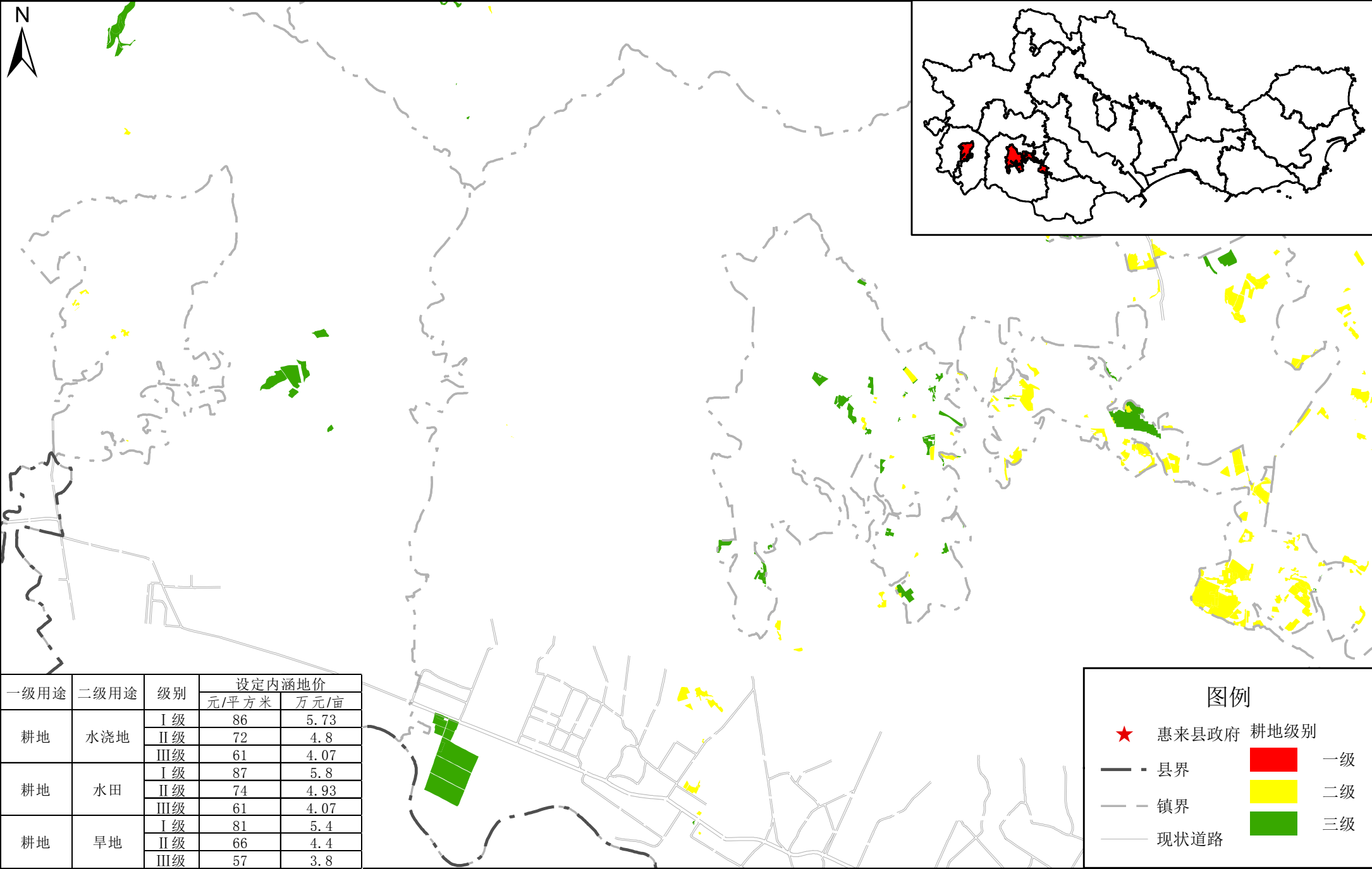
■

三级

一级用途	二级用途	级别	设定内涵地价	
			元/平方米	万元/亩
耕地	水浇地	I 级	86	5.73
		II 级	72	4.8
		III 级	61	4.07
耕地	水田	I 级	87	5.8
		II 级	74	4.93
		III 级	61	4.07
耕地	旱地	I 级	81	5.4
		II 级	66	4.4
		III 级	57	3.8



惠来县葵潭农场2024年国有耕地土地级别及基准地价图

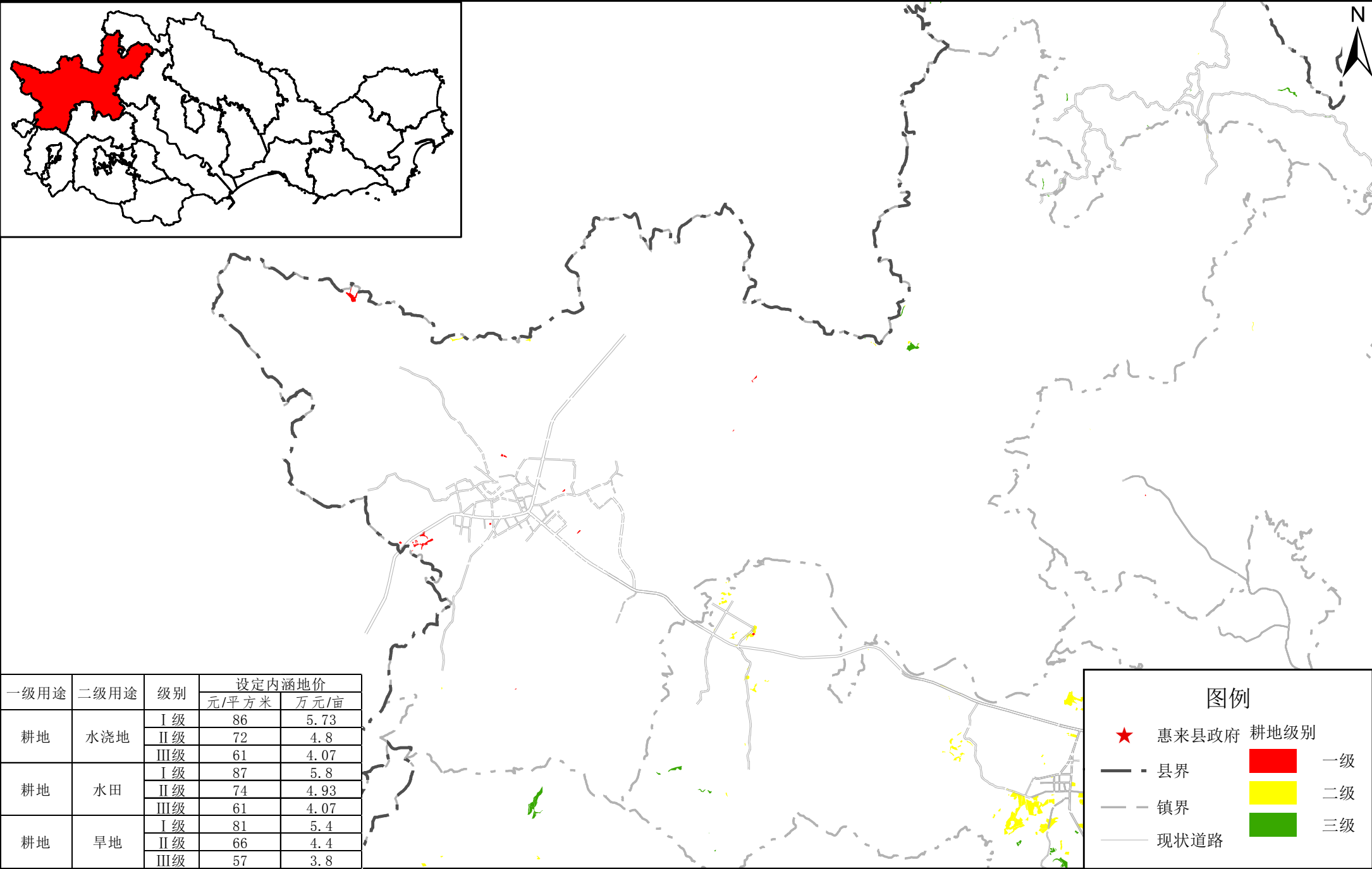


2000国家大地坐标系
1985国家高程基准

0 0.275 0.55 1.1 1.65 2.2 千米

制图单位：惠来县自然资源局
广东思远土地房地产评估咨询有限公司
制图时间：二〇二五年一月

惠来县葵潭镇2024年国有耕地土地级别及基准地价图

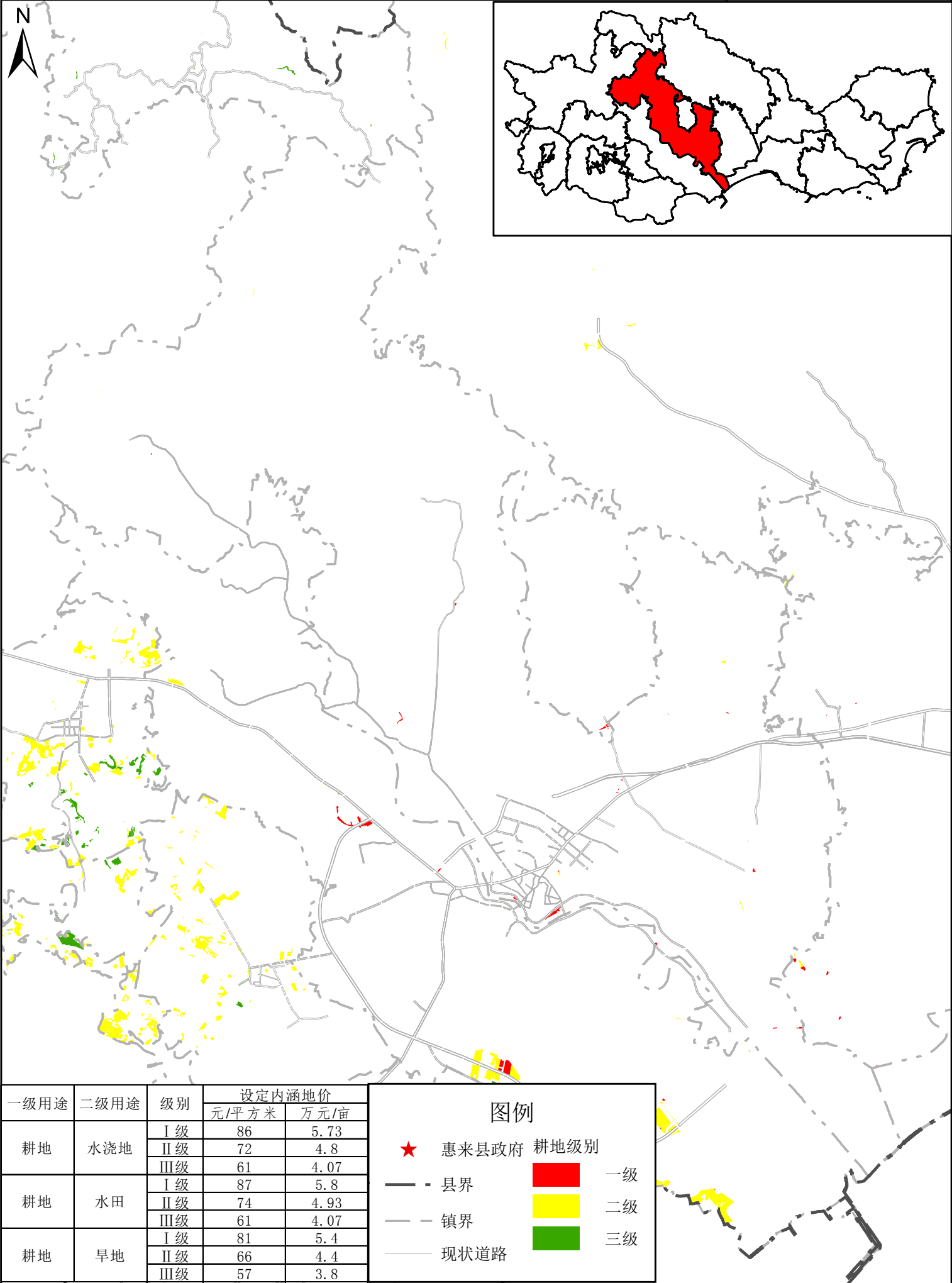


2000国家大地坐标系
1985国家高程基准

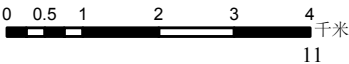
0 0.5 1 2 3 4 千米

制图单位：惠来县自然资源局
广东思远土地房地产评估咨询有限公司
制图时间：二〇二五年一月

惠来县隆江镇2024年国有耕地土地级别及基准地价图

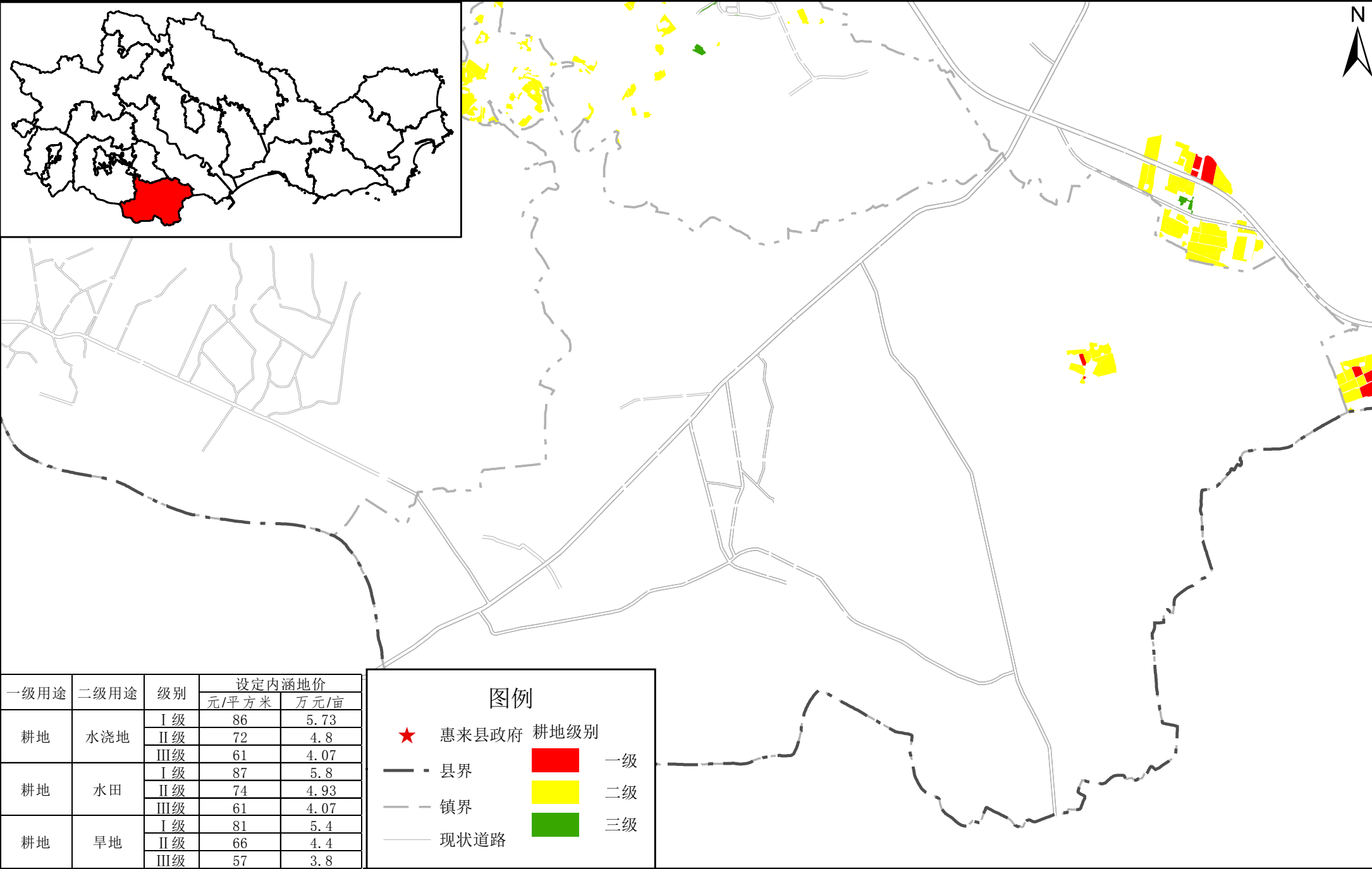


2000国家大地坐标系
1985国家高程基准



制图单位：惠来县自然资源局
广东思远土地房地产评估咨询有限公司
制图时间：二〇二五年一月

惠来县岐石镇2024年国有耕地土地级别及基准地价图

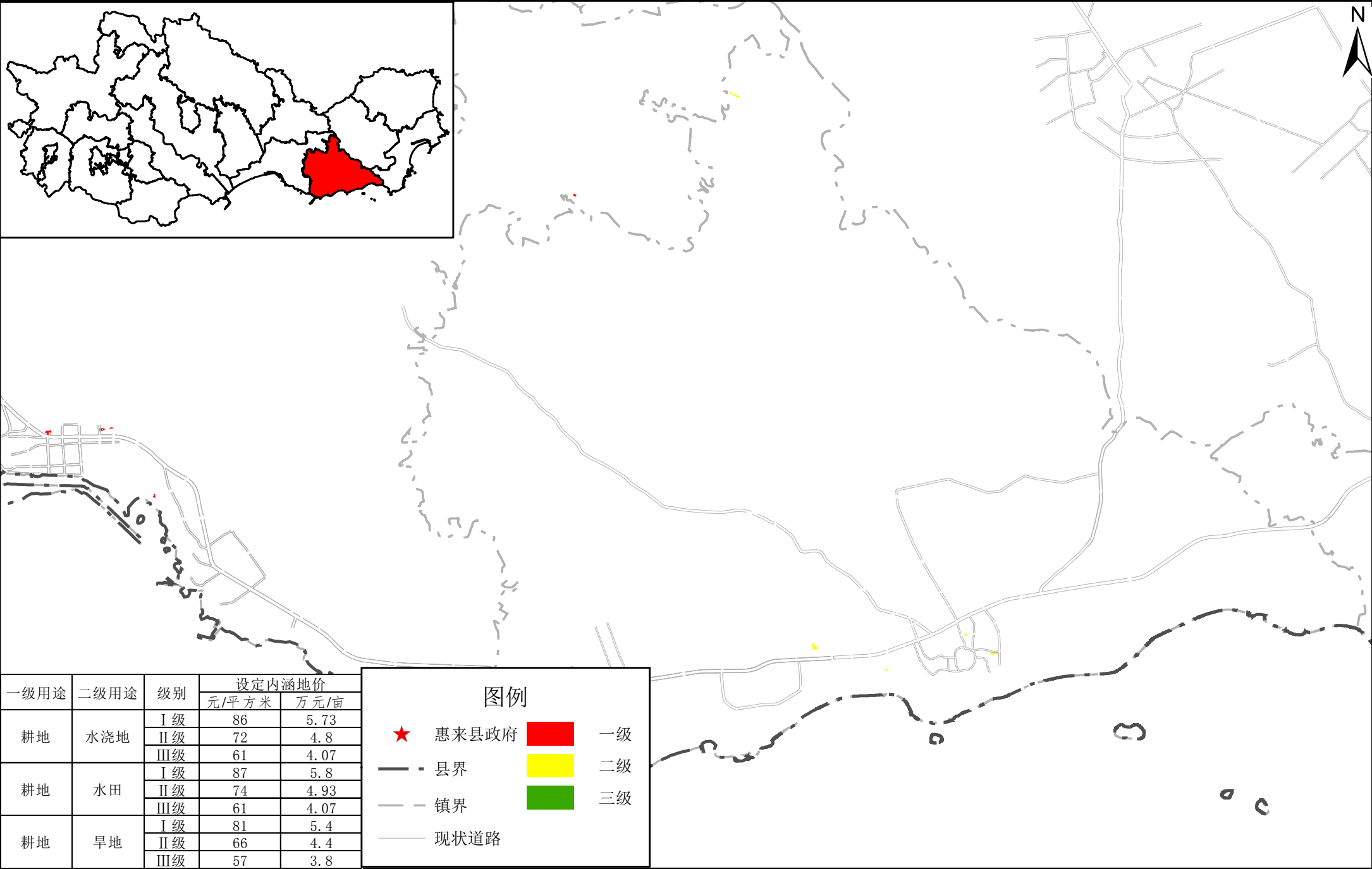


2000国家大地坐标系
1985国家高程基准

0 0.3 0.6 1.2 1.8 2.4 千米

制图单位：惠来县自然资源局
广东思远土地房地产评估咨询有限公司
制图时间：二〇二五年一月

惠来县前詹镇2024年国有耕地土地级别及基准地价图

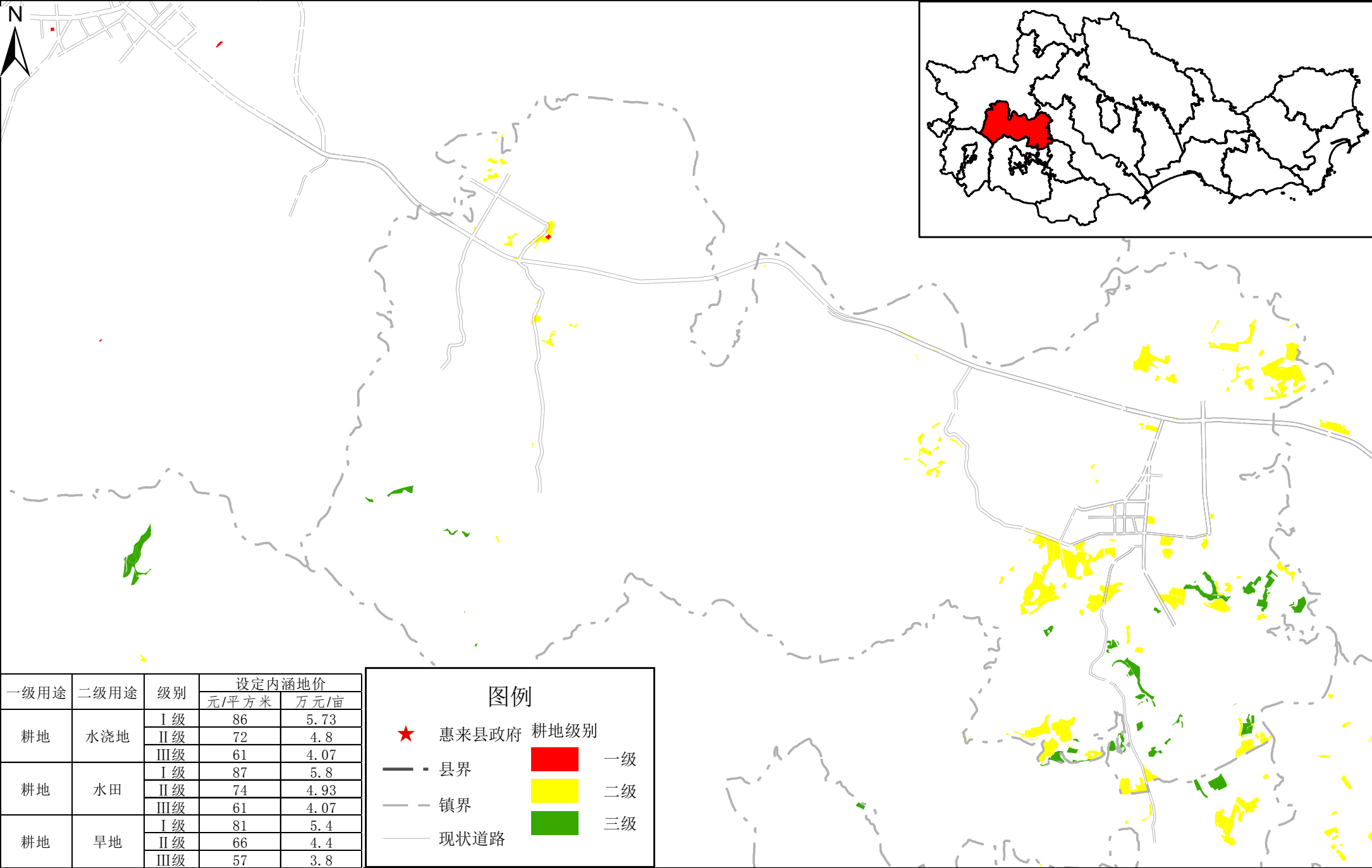


2000国家大地坐标系
1985国家高程基准

0 0.35 0.7 1.4 2.1 2.8 千米

制图单位：惠来县自然资源局
广东思远土地房地产评估咨询有限公司
制图时间：二〇二五年一月

惠来县侨园镇2024年国有耕地土地级别及基准地价图

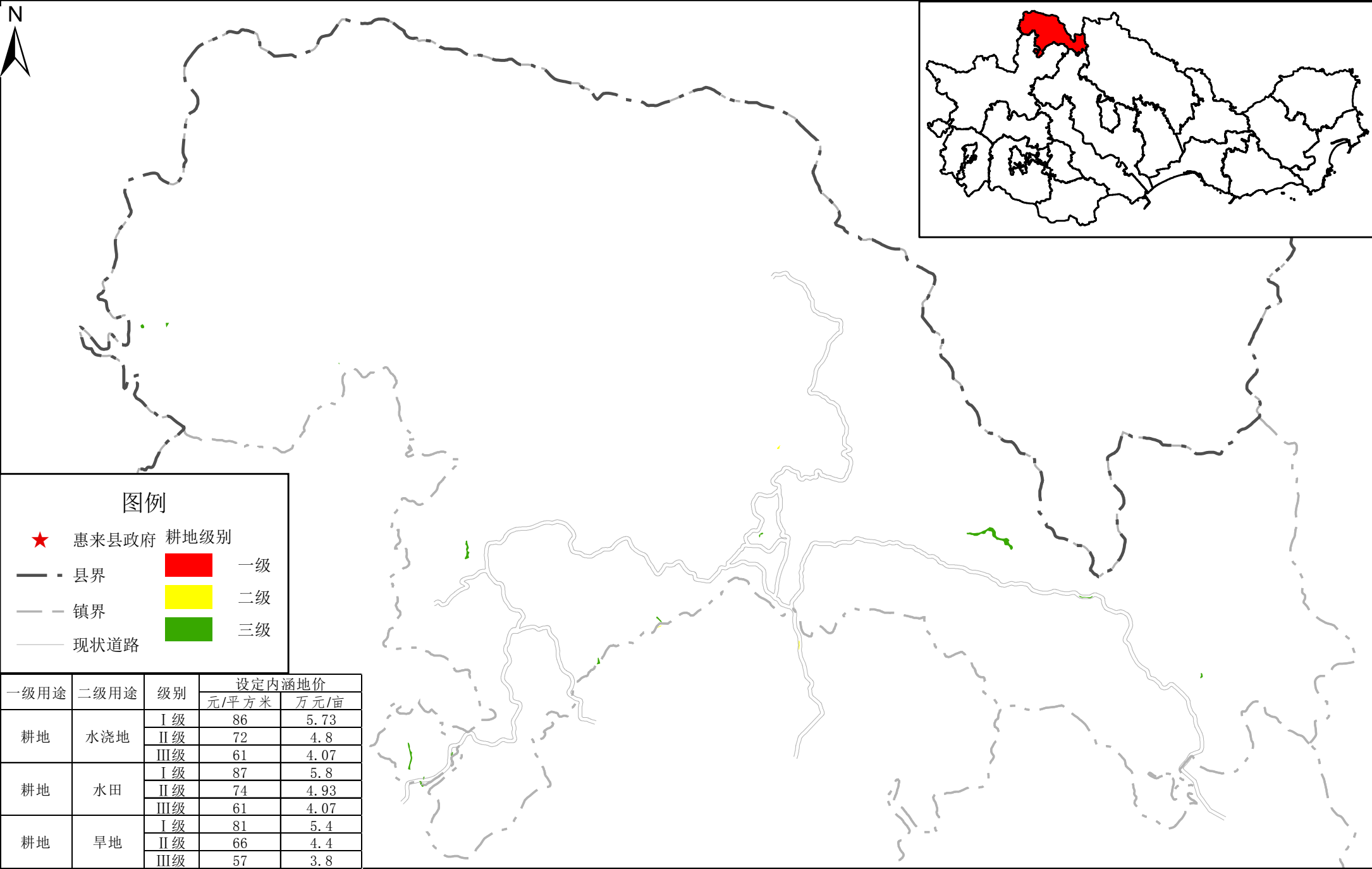


2000国家大地坐标系
1985国家高程基准

0 0.3 0.6 1.2 1.8 2.4 千米

制图单位：惠来县自然资源局
广东思远土地房地产评估咨询有限公司
制图时间：二〇二五年一月

惠来县青坑林场2024年国有耕地土地级别及基准地价图

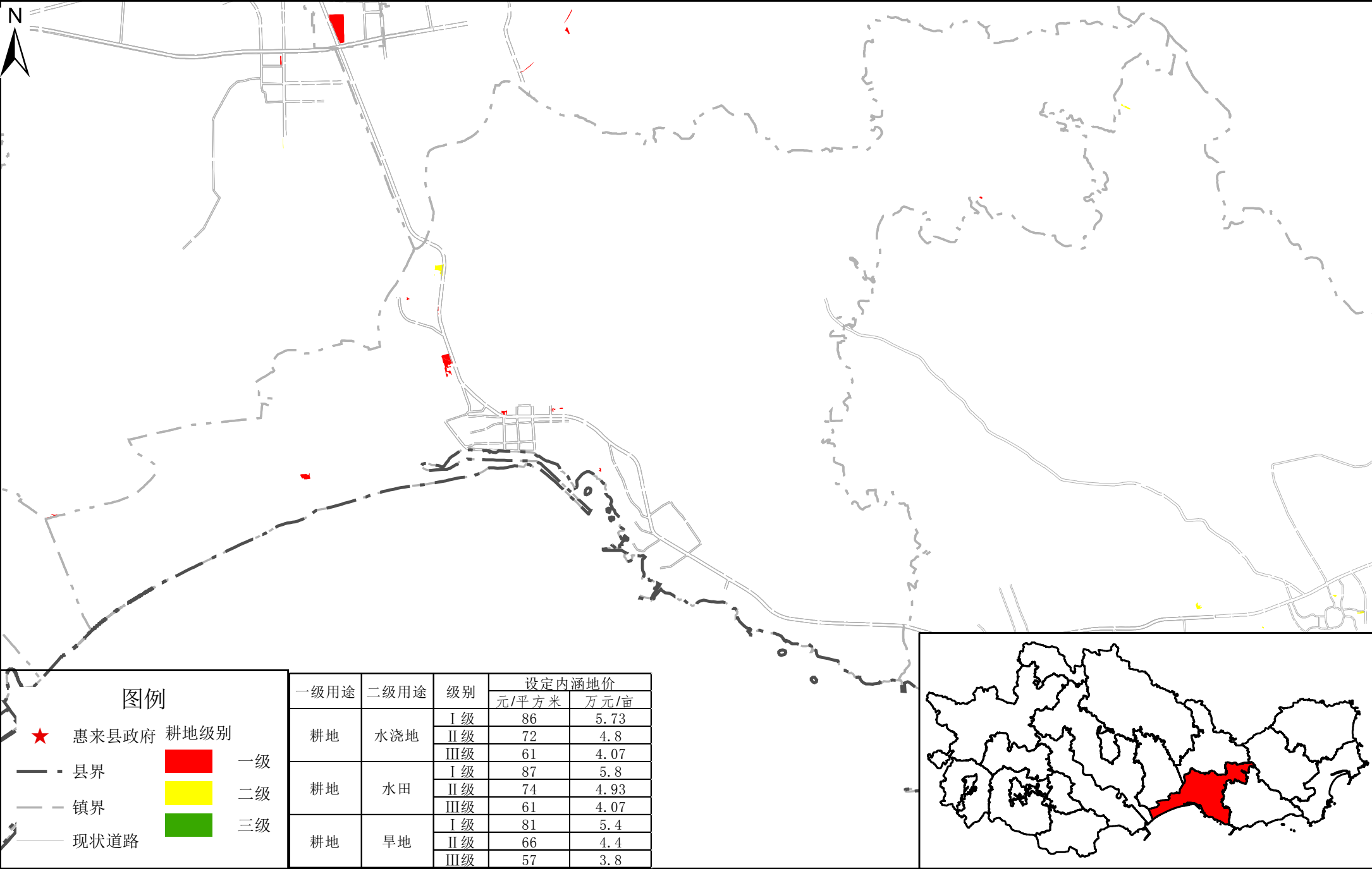


2000国家大地坐标系
1985国家高程基准

0 0.225 0.45 0.9 1.35 1.8 千米

制图单位：惠来县自然资源局
广东思远土地房地产评估咨询有限公司
制图时间：二〇二五年一月

惠来县神泉镇2024年国有耕地土地级别及基准地价图

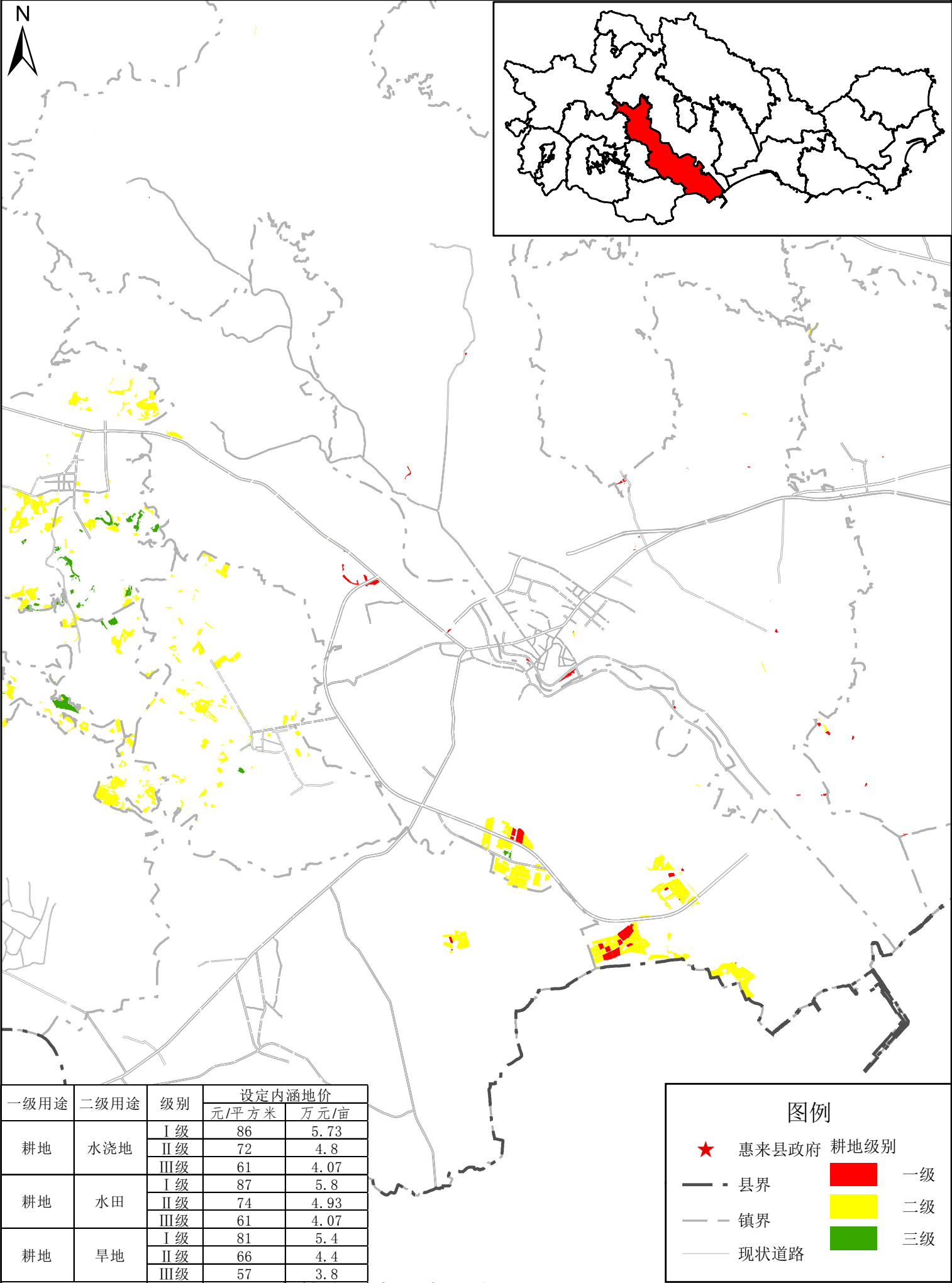


2000国家大地坐标系
1985国家高程基准

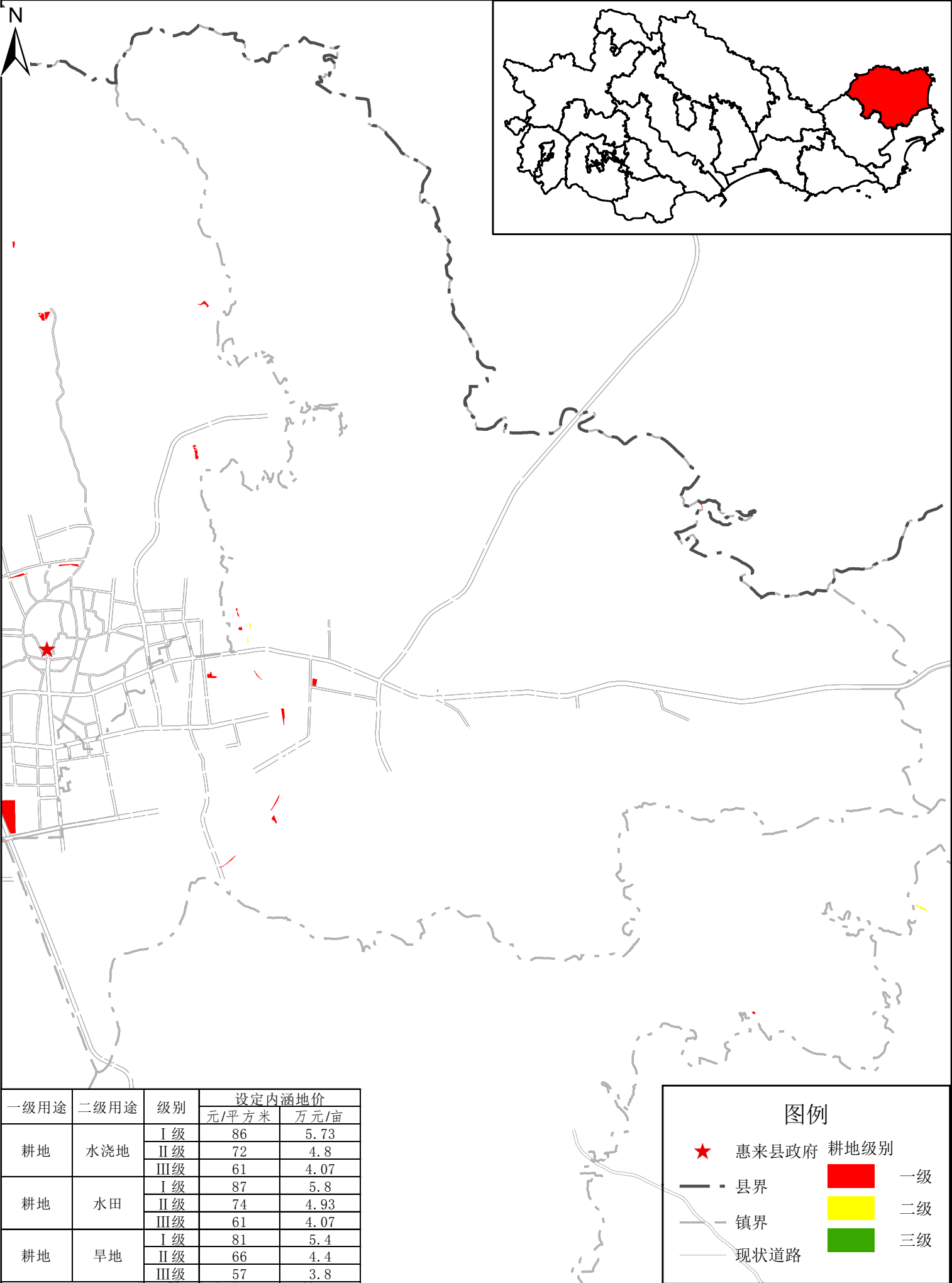
0 0.4 0.8 1.6 2.4 3.2 千米

制图单位：惠来县自然资源局
广东思远土地房地产评估咨询有限公司
制图时间：二〇二五年一月

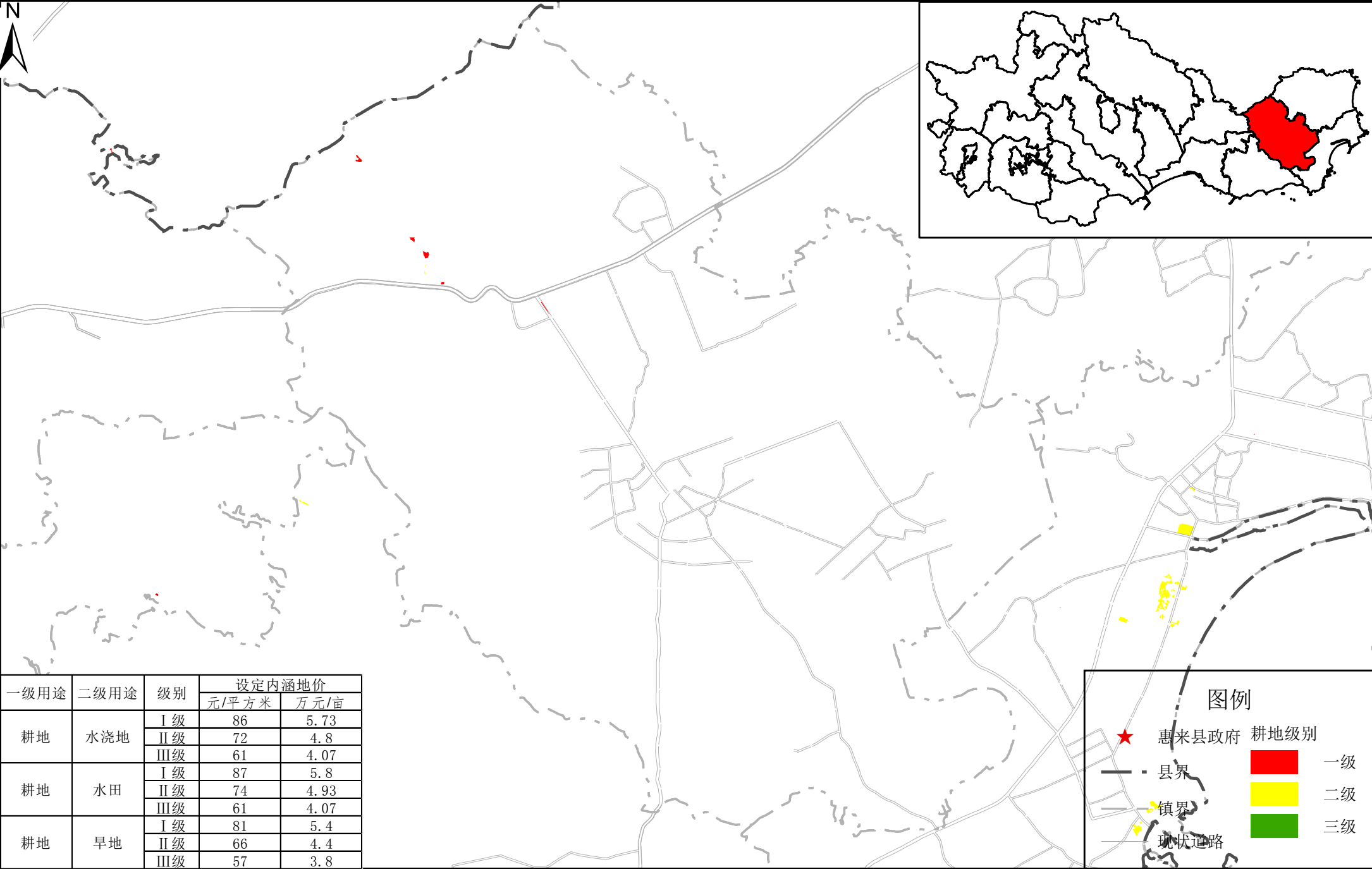
惠来县溪西镇2024年国有耕地土地级别及基准地价图



惠来县仙庵镇2024年国有耕地土地级别及基准地价图



惠来县周田镇2024年国有耕地土地级别及基准地价图



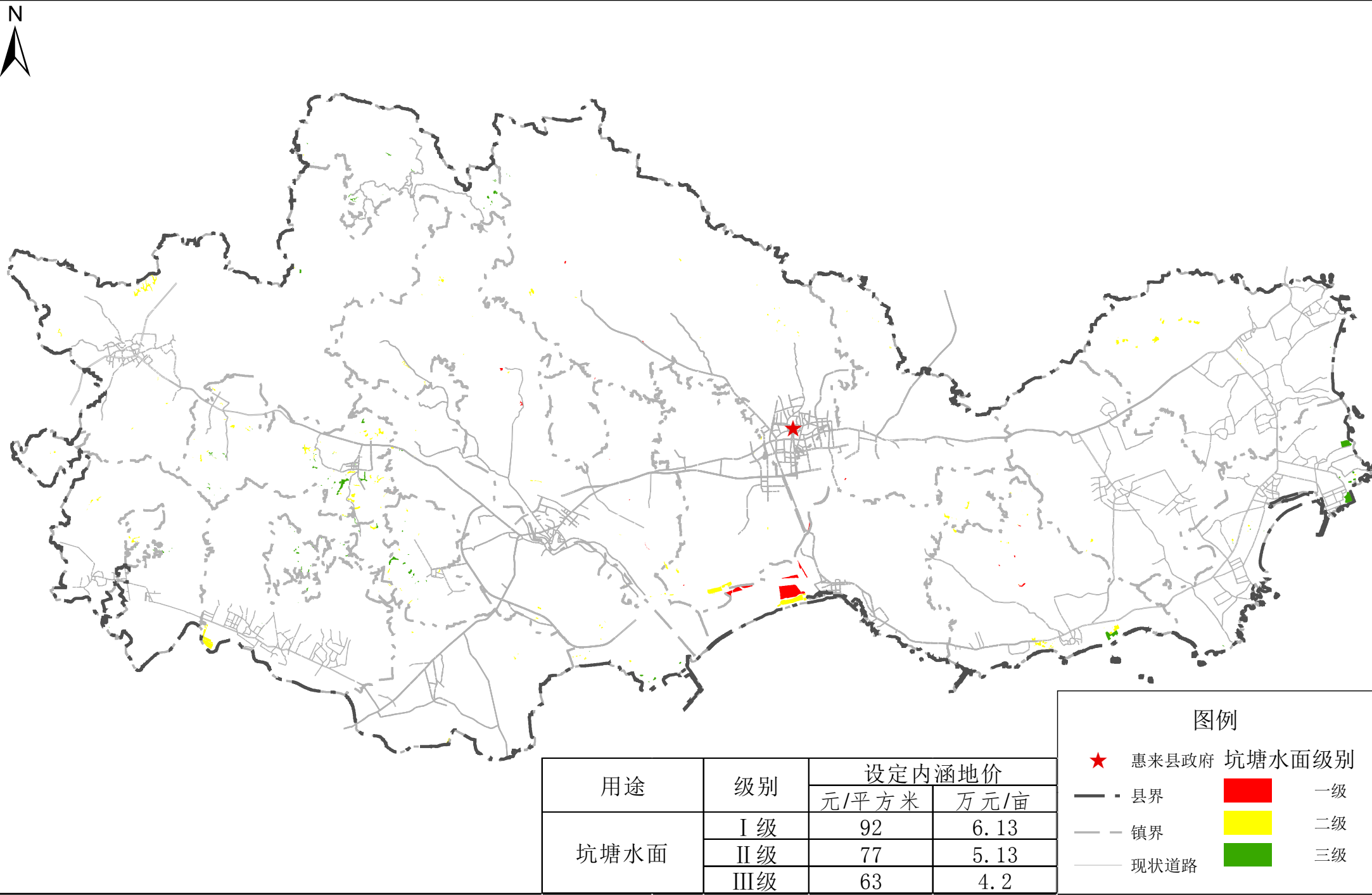
一级用途	二级用途	级别	设定内涵地价	
			元/平方米	万元/亩
耕地	水浇地	I 级	86	5.73
		II 级	72	4.8
		III 级	61	4.07
耕地	水田	I 级	87	5.8
		II 级	74	4.93
		III 级	61	4.07
耕地	旱地	I 级	81	5.4
		II 级	66	4.4
		III 级	57	3.8

2000国家大地坐标系
1985国家高程基准

0 0.375 0.75 1.5 2.25 3 千米

制图单位：惠来县自然资源局
广东思远土地房地产评估咨询有限公司
制图时间：二〇二五年一月

惠来县2024年国有坑塘水面土地级别及基准地价图

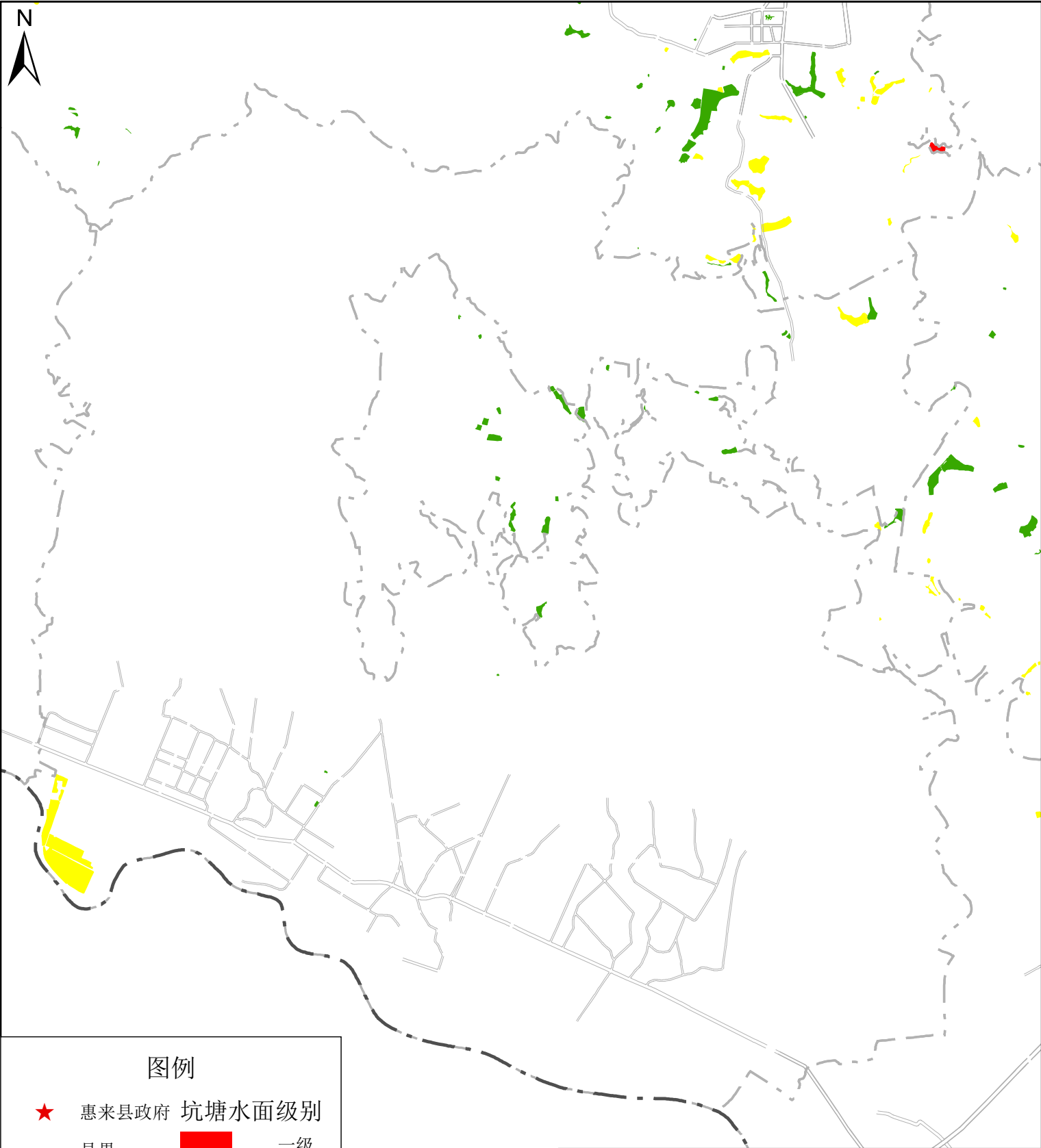


2000国家大地坐标系
1985国家高程基准

0 1.25 2.5 5 7.5 10 20 千米

制图单位：惠来县自然资源局
广东思远土地房地产评估咨询有限公司
制图时间：二〇二五年一月

惠来县鳌江镇2024年国有坑塘水面土地级别及基准地价图



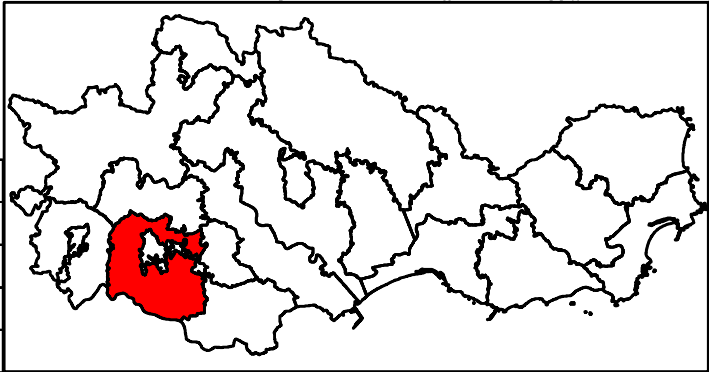
图例

- ★

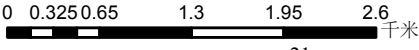
惠来县政府

坑塘水面级别
- 县界
- 镇界
- 现状道路
- 一级
- 二级
- 三级

用途	级别	设定内涵地价	
		元/平方米	万元/亩
坑塘水面	I 级	92	6.13
	II 级	77	5.13
	III 级	63	4.2

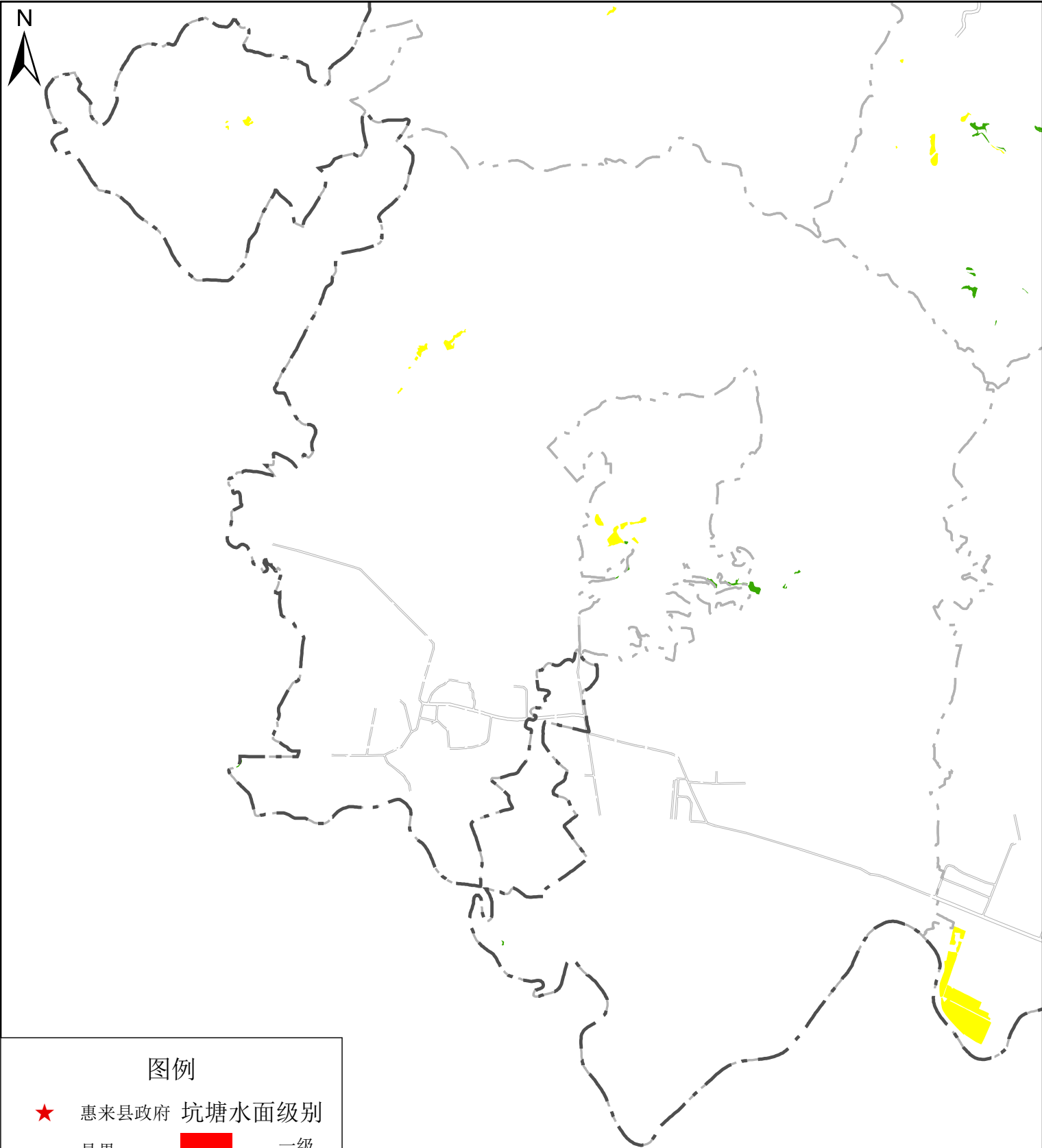


2000国家大地坐标系
1985国家高程基准



制图单位：惠来县自然资源局
广东思远土地房地产评估咨询有限公司
制图时间：二〇二五年一月

惠来县东港镇2024年国有坑塘水面土地级别及基准地价图



图例

★ 惠来县政府

坑塘水面级别

— 县界

— 镇界

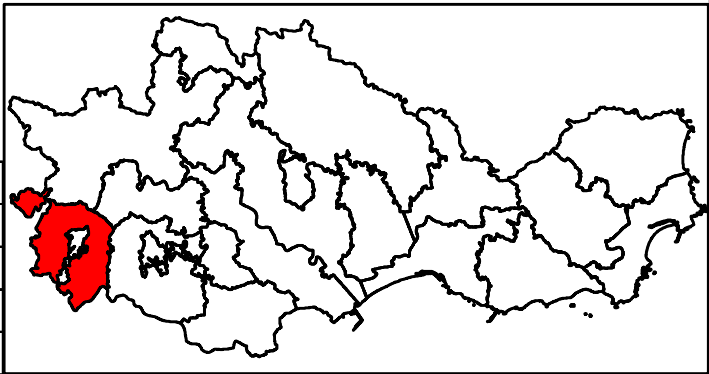
— 现状道路

一级

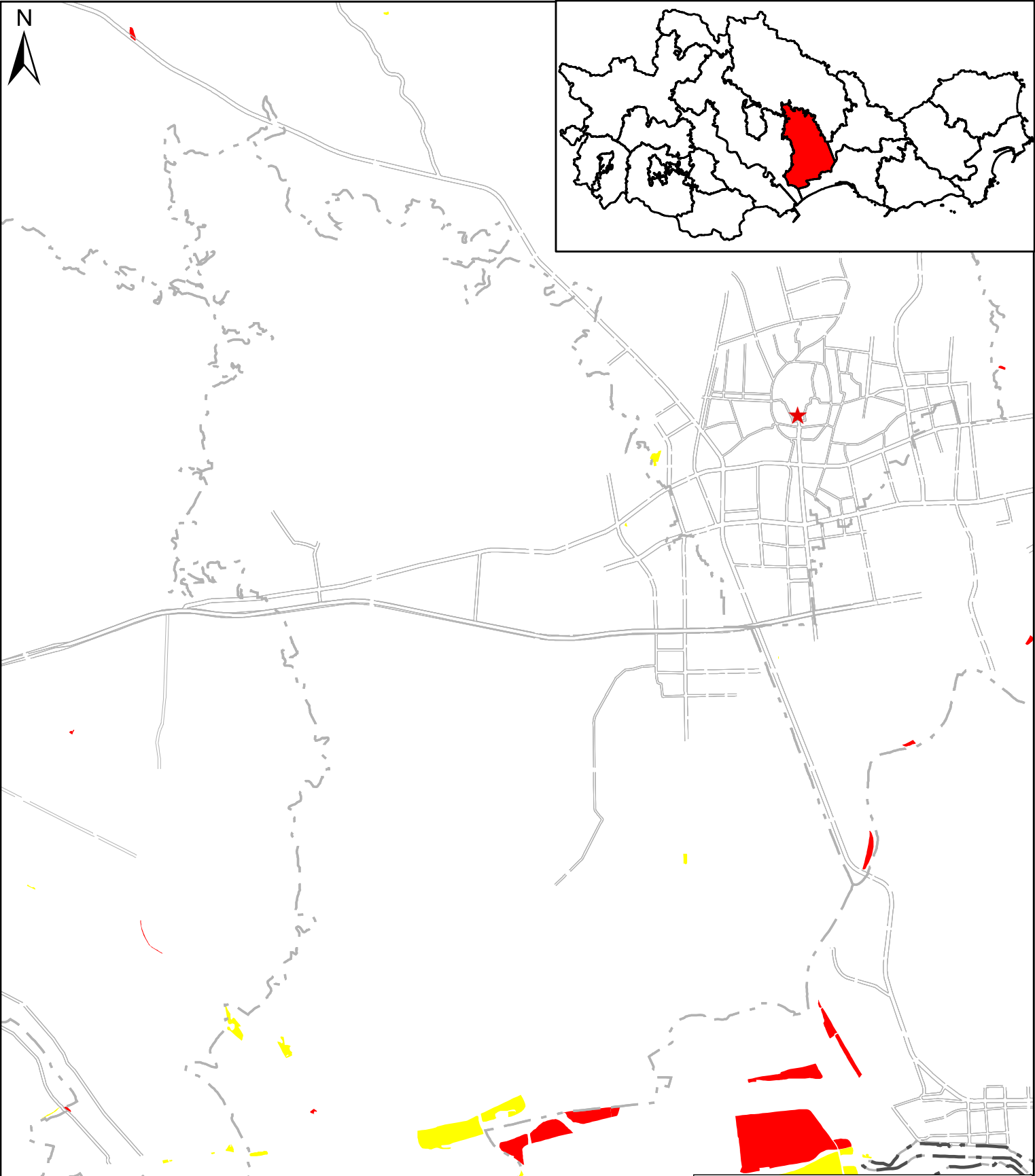
二级

三级

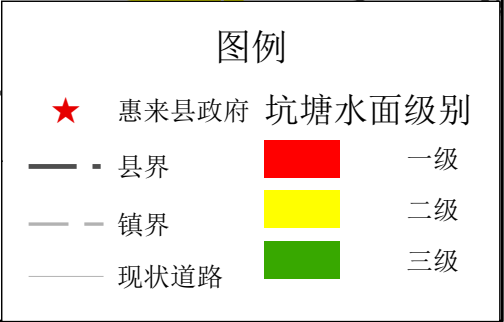
用途	级别	设定内涵地价	
		元/平方米	万元/亩
坑塘水面	I 级	92	6.13
	II 级	77	5.13
	III 级	63	4.2



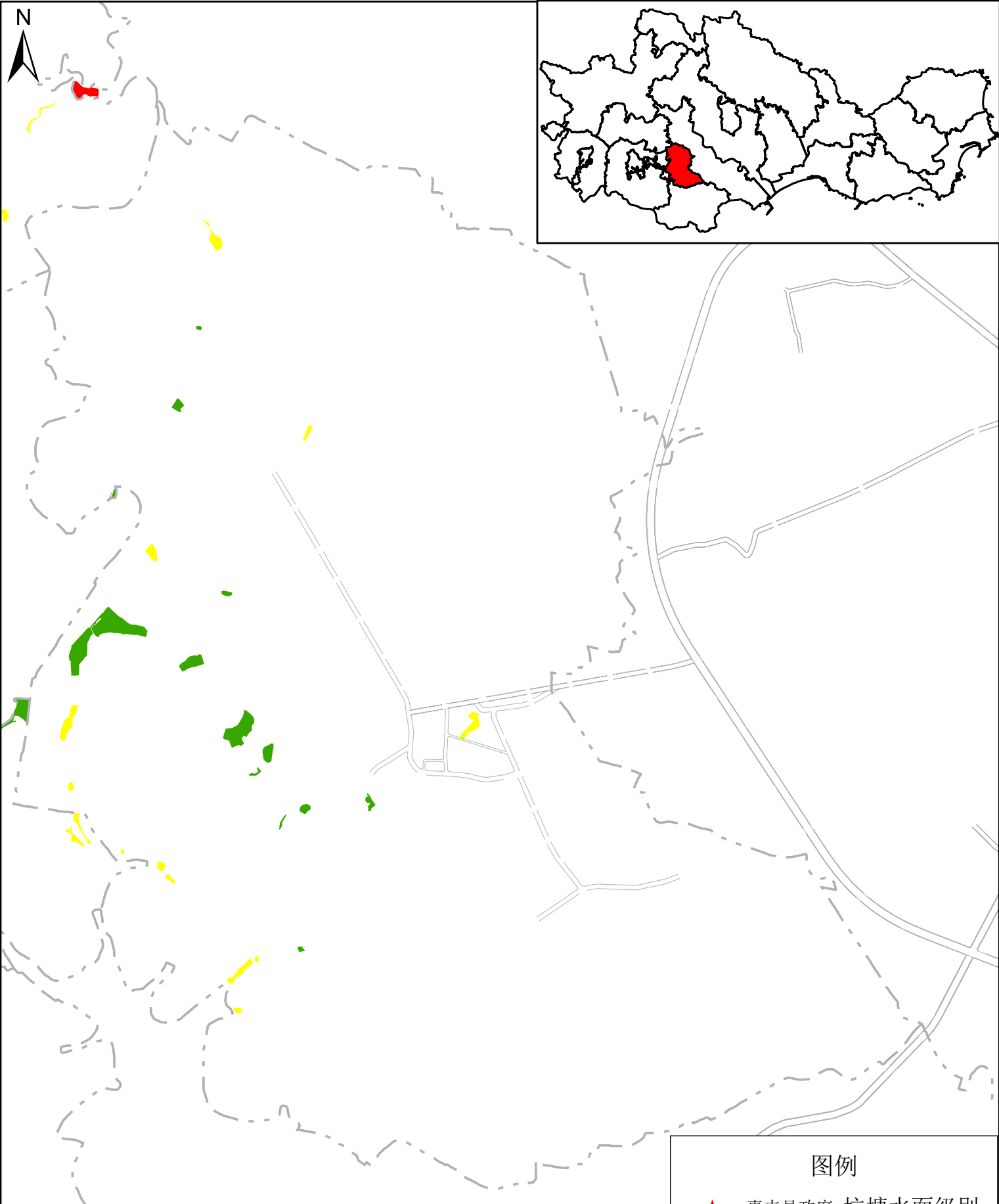
惠来县东陇镇2024年国有坑塘水面土地级别及基准地价图



用途	级别	设定内涵地价	
		元/平方米	万元/亩
坑塘水面	I 级	92	6.13
	II 级	77	5.13
	III 级	63	4.2



惠来县东埔农场2024年国有坑塘水面土地级别及基准地价图



用途	级别	设定内涵地价	
		元/平方米	万元/亩
坑塘水面	I 级	92	6.13
	II 级	77	5.13
	III 级	63	4.2

图例

★ 惠来县政府

县界

镇界

现状道路

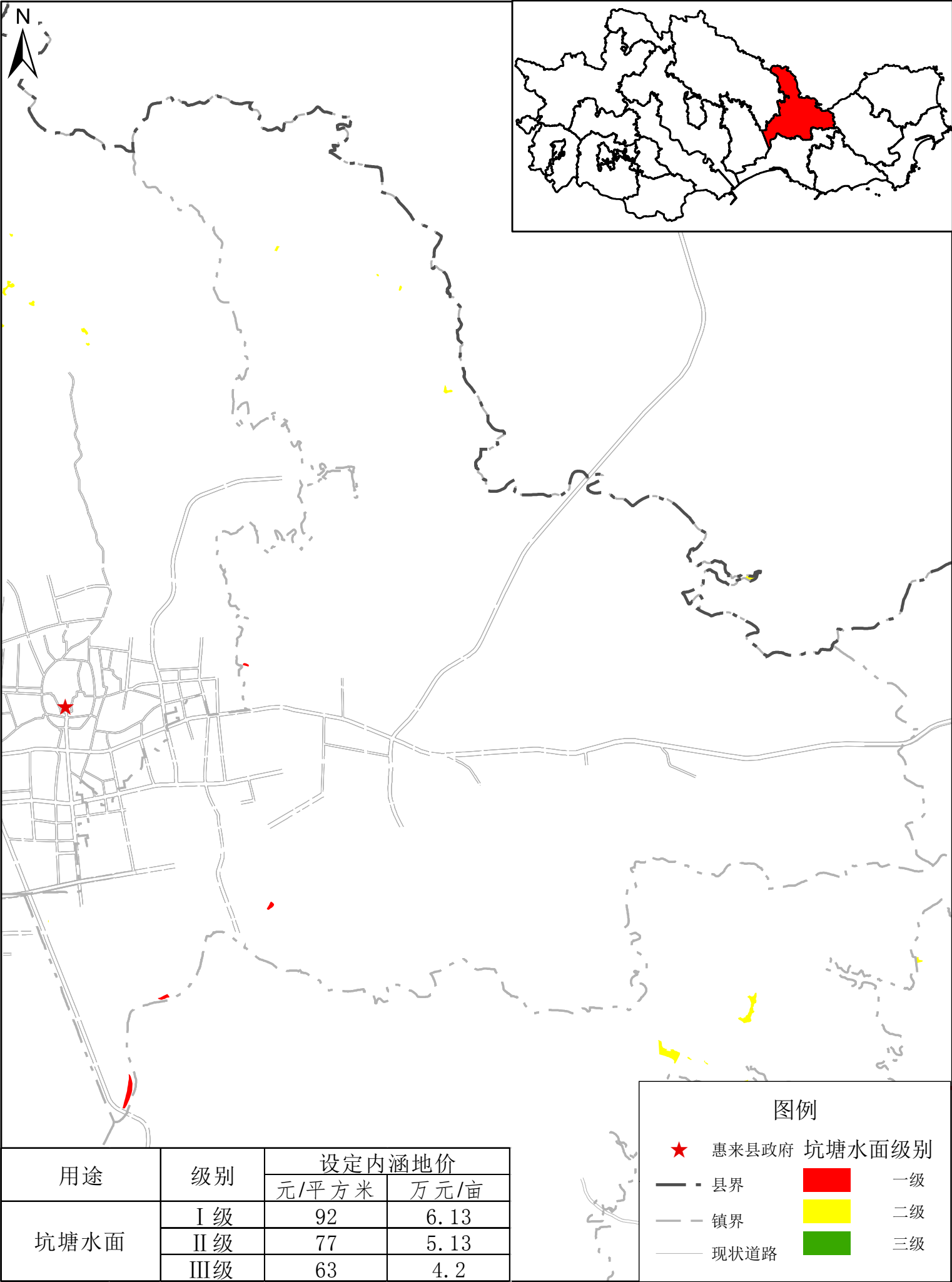
坑塘水面级别

一级

二级

三级

惠来县华湖镇2024年国有坑塘水面土地级别及基准地价图

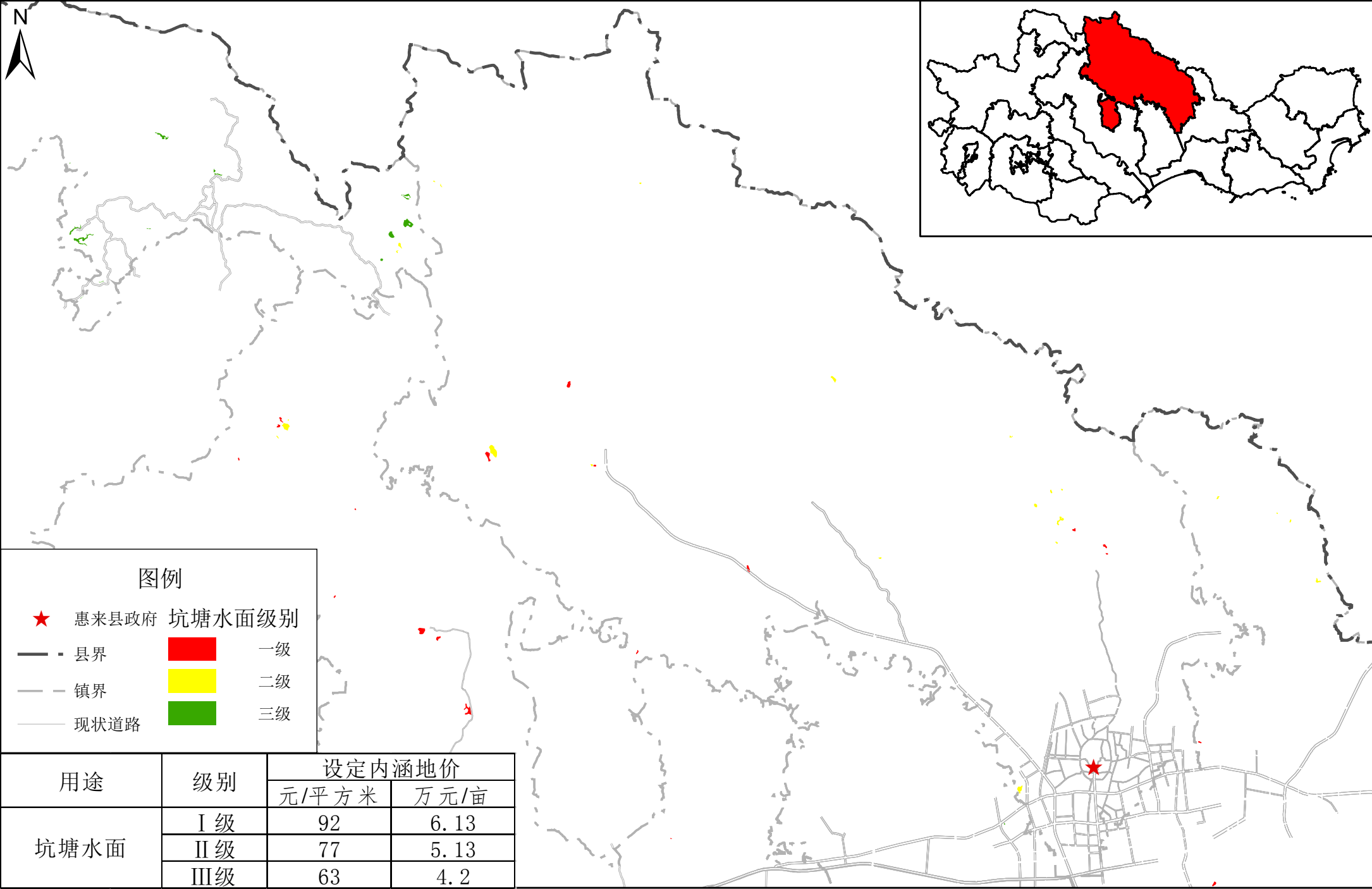


2000国家大地坐标系
1985国家高程基准

0 0.35 0.7 1.4 2.1 2.8 千米
25

制图单位：惠来县自然资源局
广东思远土地房地产评估咨询有限公司
制图时间：二〇二五年一月

惠来县惠城镇2024年国有坑塘水面土地级别及基准地价图

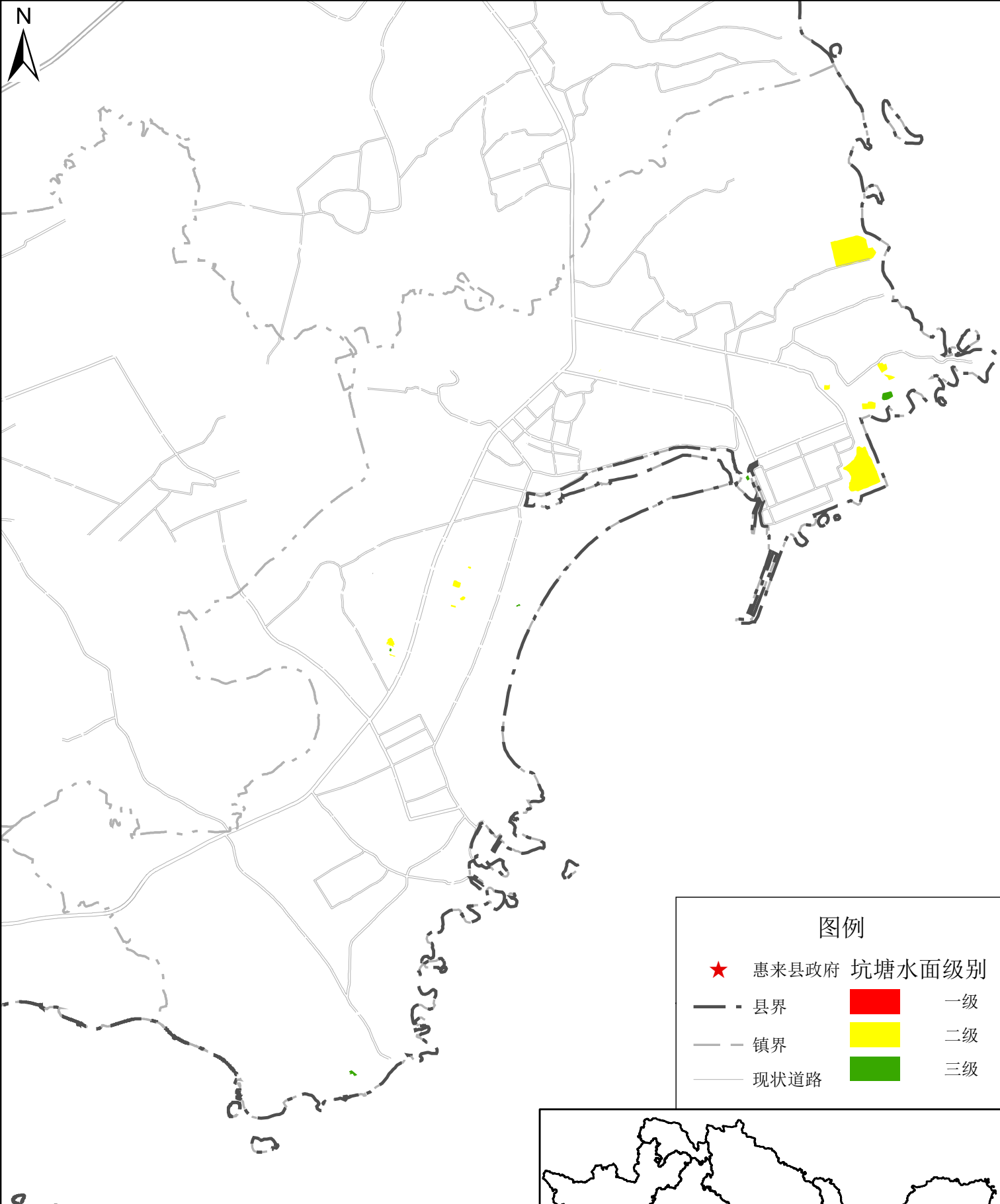


2000国家大地坐标系
1985国家高程基准

0 0.5 1 2 3 4 千米

制图单位：惠来县自然资源局
广东思远土地房地产评估咨询有限公司
制图时间：二〇二五年一月

惠来县靖海镇2024年国有坑塘水面土地级别及基准地价图



图例

★

惠来县政府

— · —

县界

— — —

镇界

——

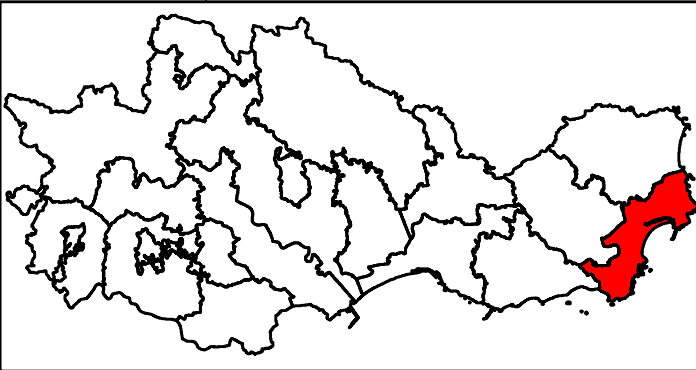
现状道路

一级

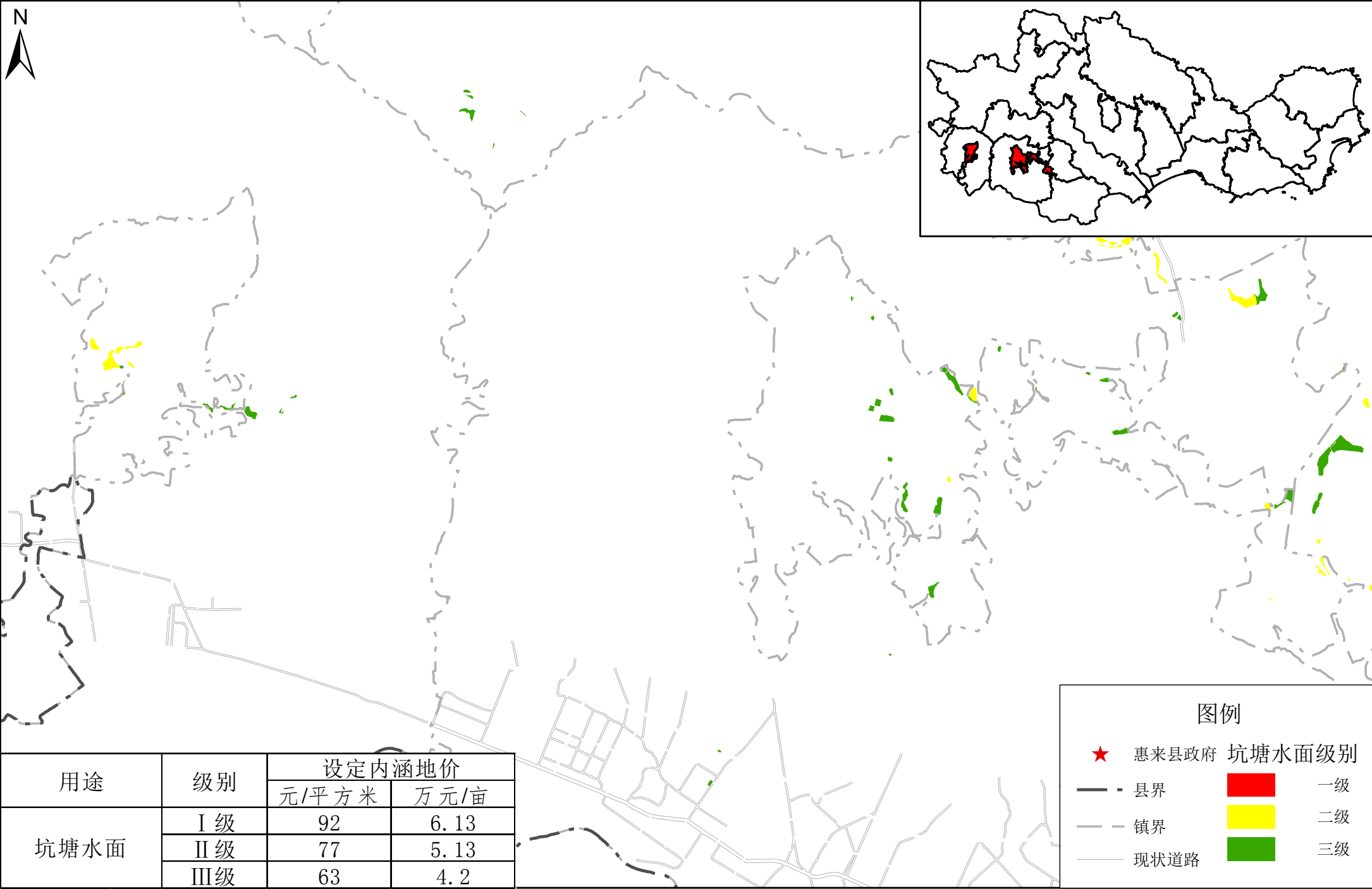
二级

三级

用途	级别	设定内涵地价	
		元/平方米	万元/亩
坑塘水面	I 级	92	6.13
	II 级	77	5.13
	III 级	63	4.2



惠来县葵潭农场2024年国有坑塘水面土地级别及基准地价图

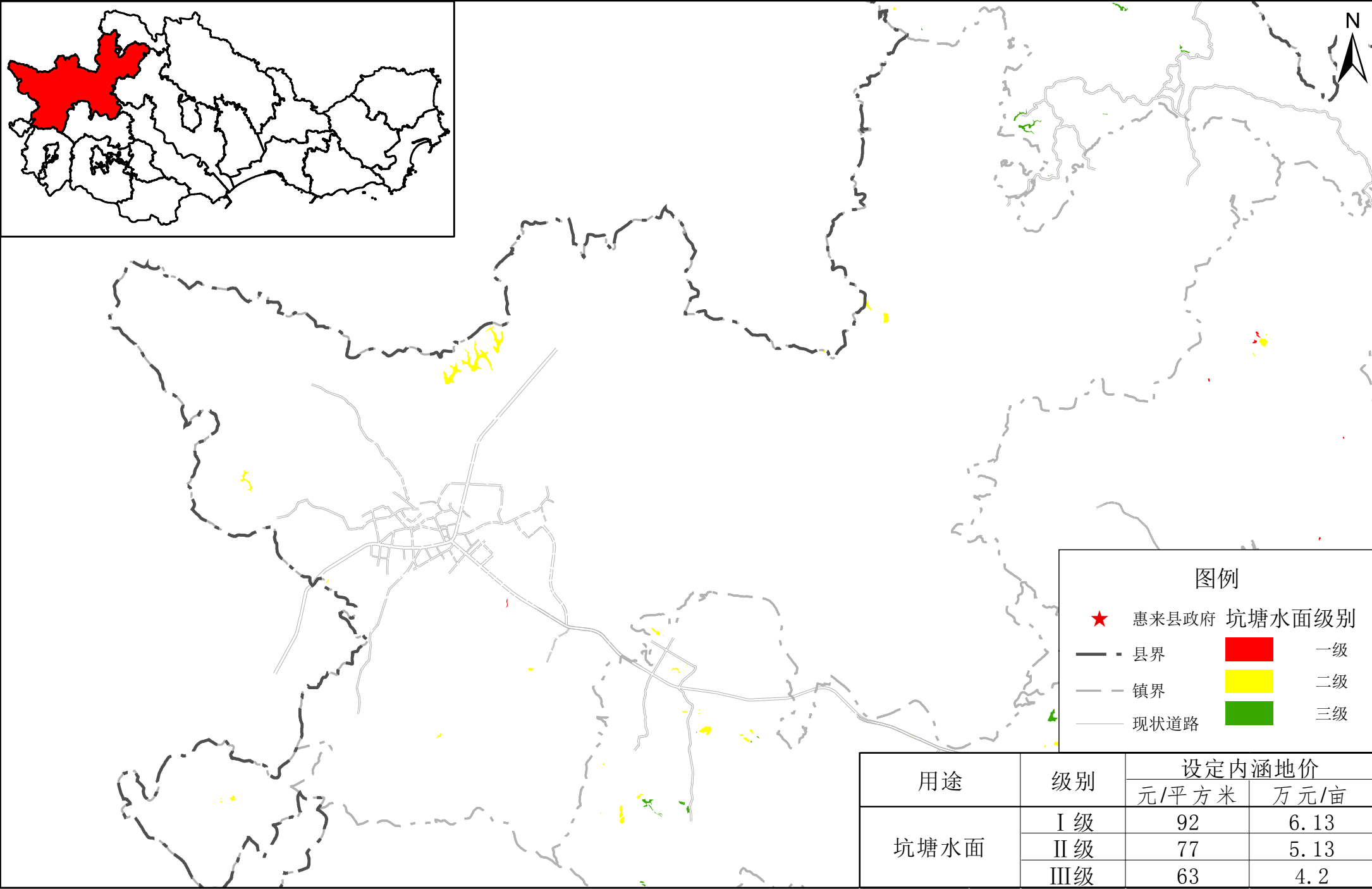


2000国家大地坐标系
1985国家高程基准

0 0.3 0.6 1.2 1.8 2.4 千米

制图单位：惠来县自然资源局
广东思远土地房地产评估咨询有限公司
制图时间：二〇二五年一月

惠来县葵潭镇2024年国有坑塘水面土地级别及基准地价图

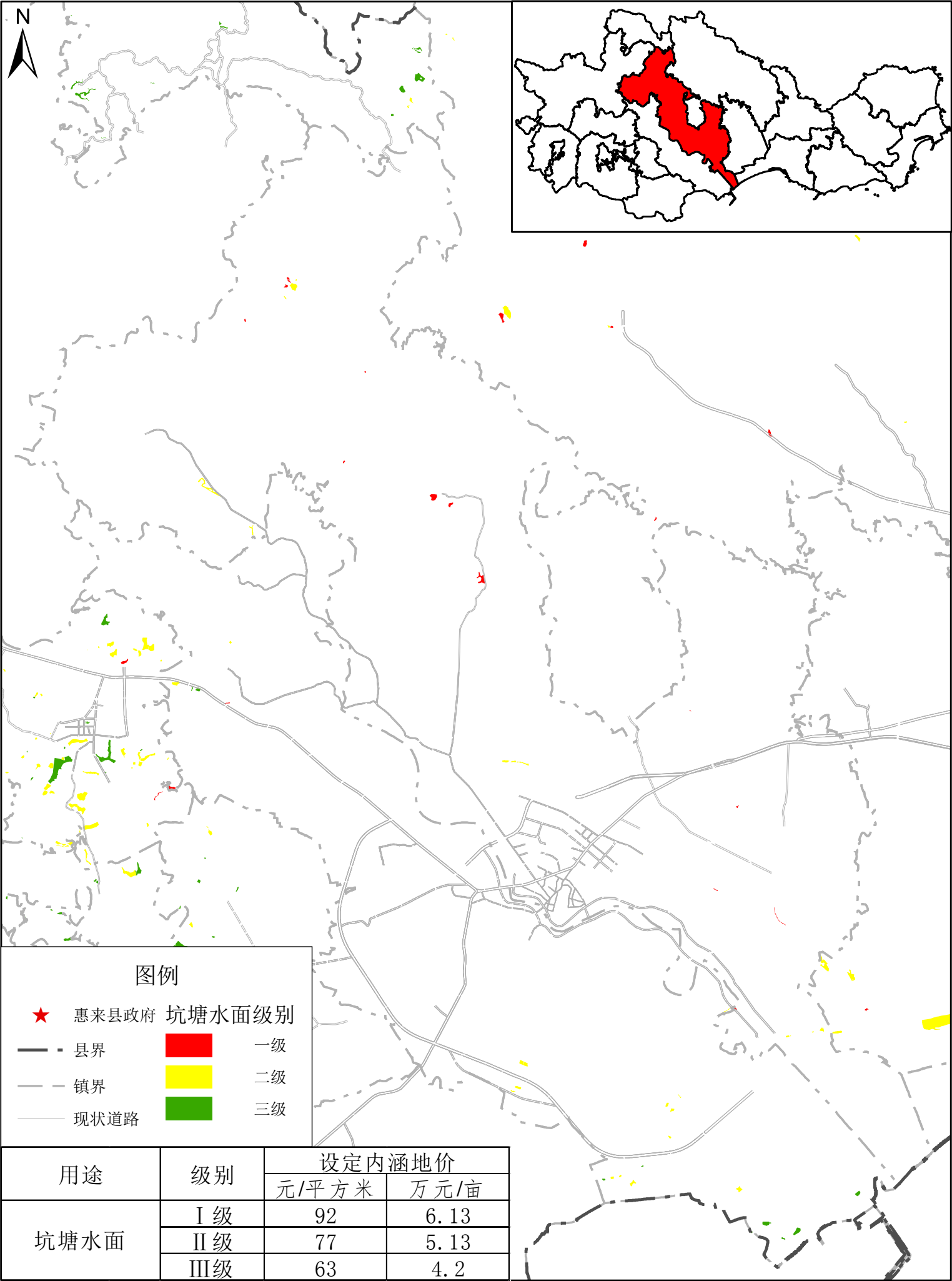


2000国家大地坐标系
1985国家高程基准

0 0.5 1 2 3 4 千米

制图单位：惠来县自然资源局
广东思远土地房地产评估咨询有限公司
制图时间：二〇二五年一月

惠来县隆江镇2024年国有坑塘水面土地级别及基准地价图

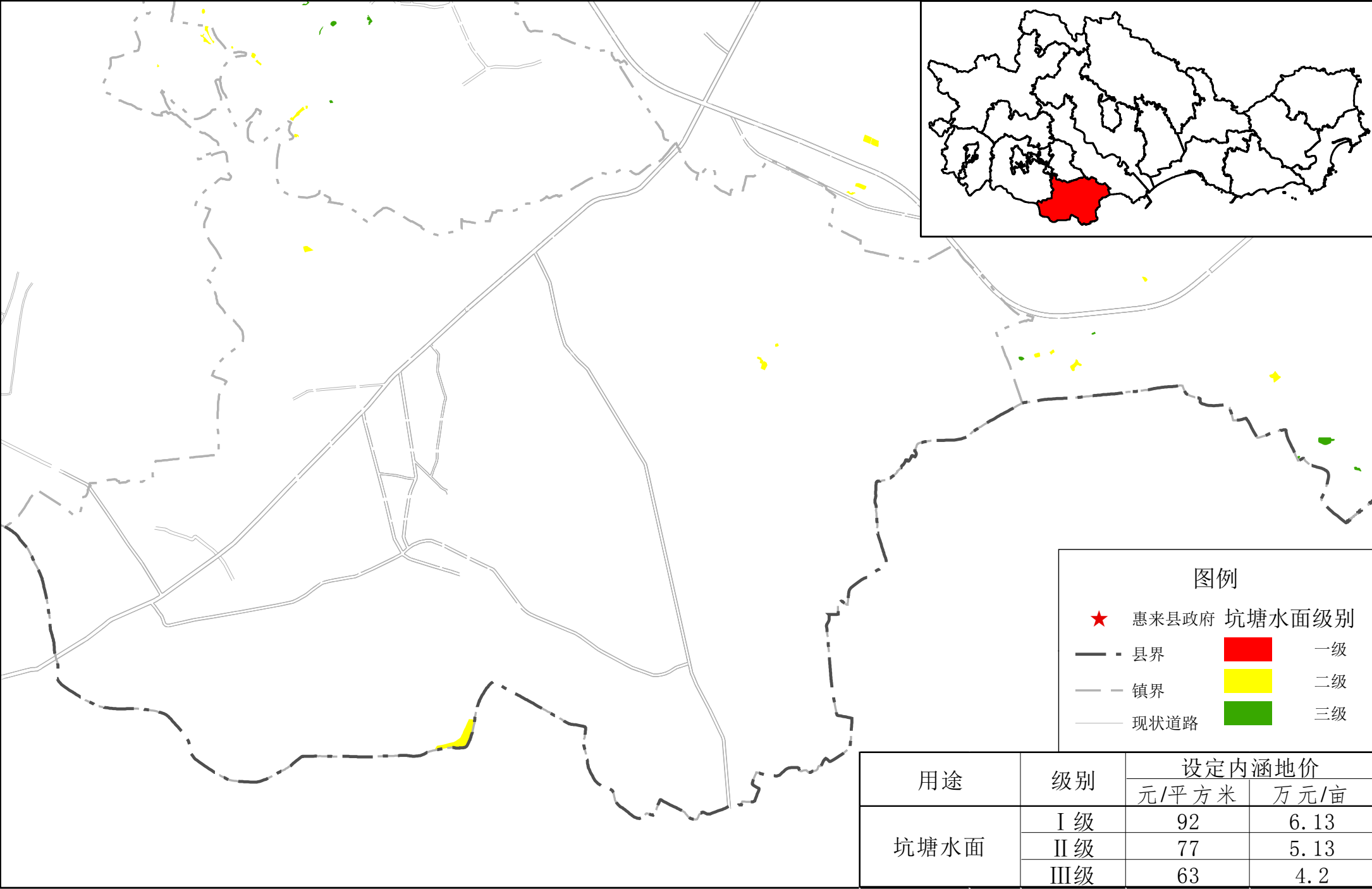


2000国家大地坐标系
1985国家高程基准

0 0.5 1 2 3 4 千米
30

制图单位：惠来县自然资源局
广东思远土地房地产评估咨询有限公司
制图时间：二〇二五年一月

惠来县岐石镇2024年国有坑塘水面土地级别及基准地价图

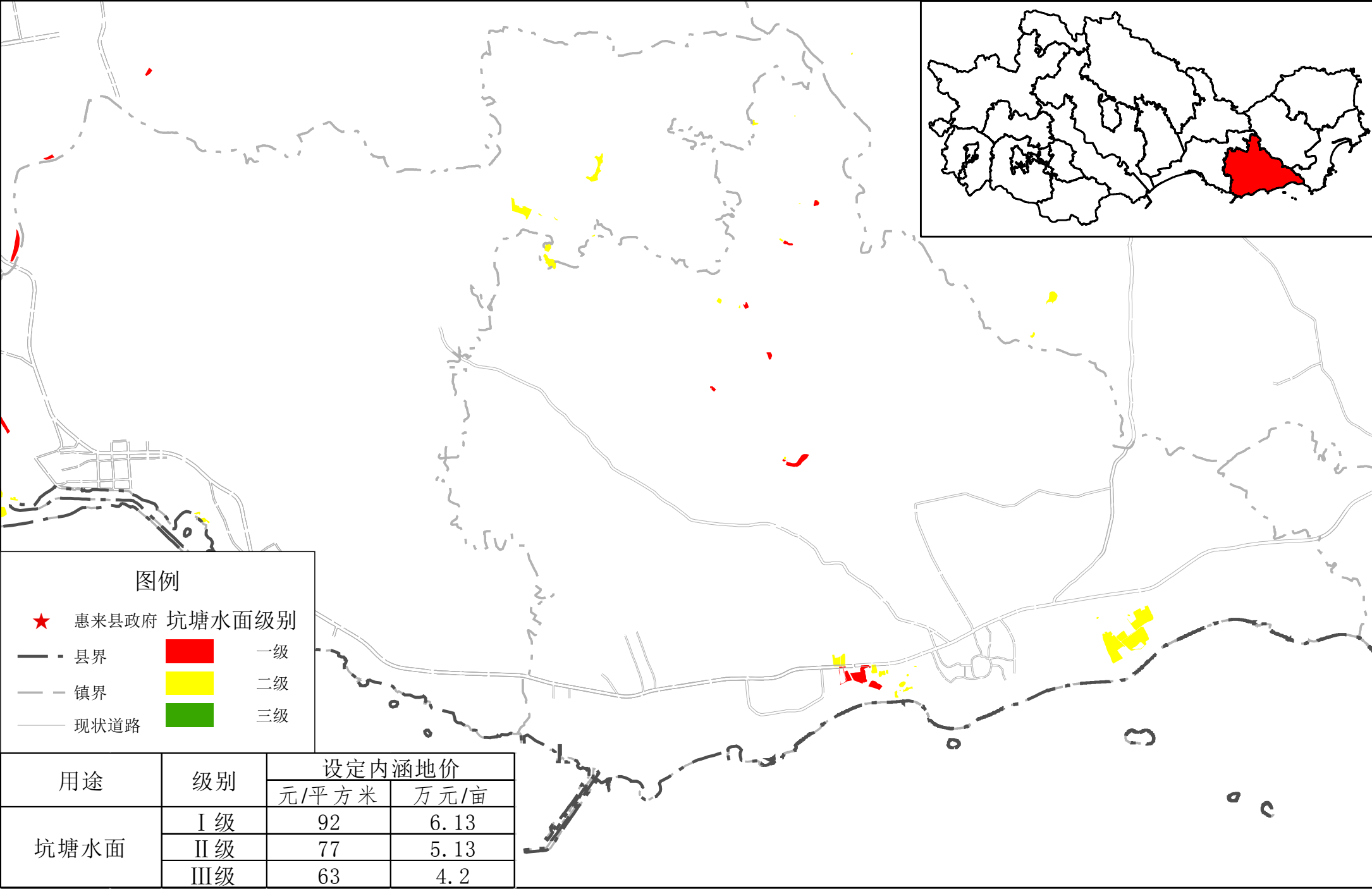


2000国家大地坐标系
1985国家高程基准

0 0.325 0.65 1.3 1.95 2.6 千米

制图单位：惠来县自然资源局
广东思远土地房地产评估咨询有限公司
制图时间：二〇二五年一月

惠来县前詹镇2024年国有坑塘水面土地级别及基准地价图

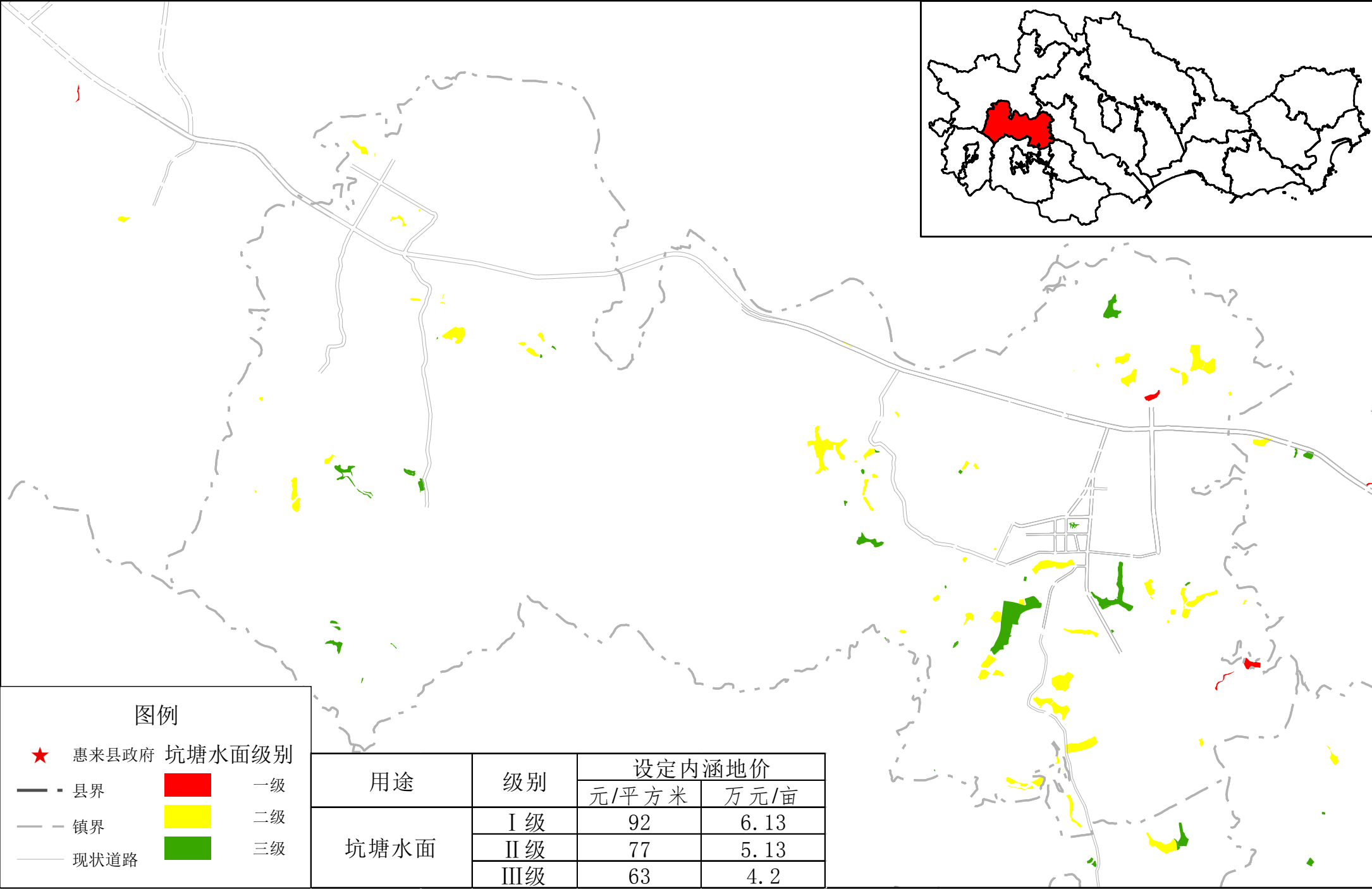


2000国家大地坐标系
1985国家高程基准

0 0.3750.75 1.5 2.25 3 千米

制图单位：惠来县自然资源局
广东思远土地房地产评估咨询有限公司
制图时间：二〇二五年一月

惠来县侨园镇2024年国有坑塘水面土地级别及基准地价图

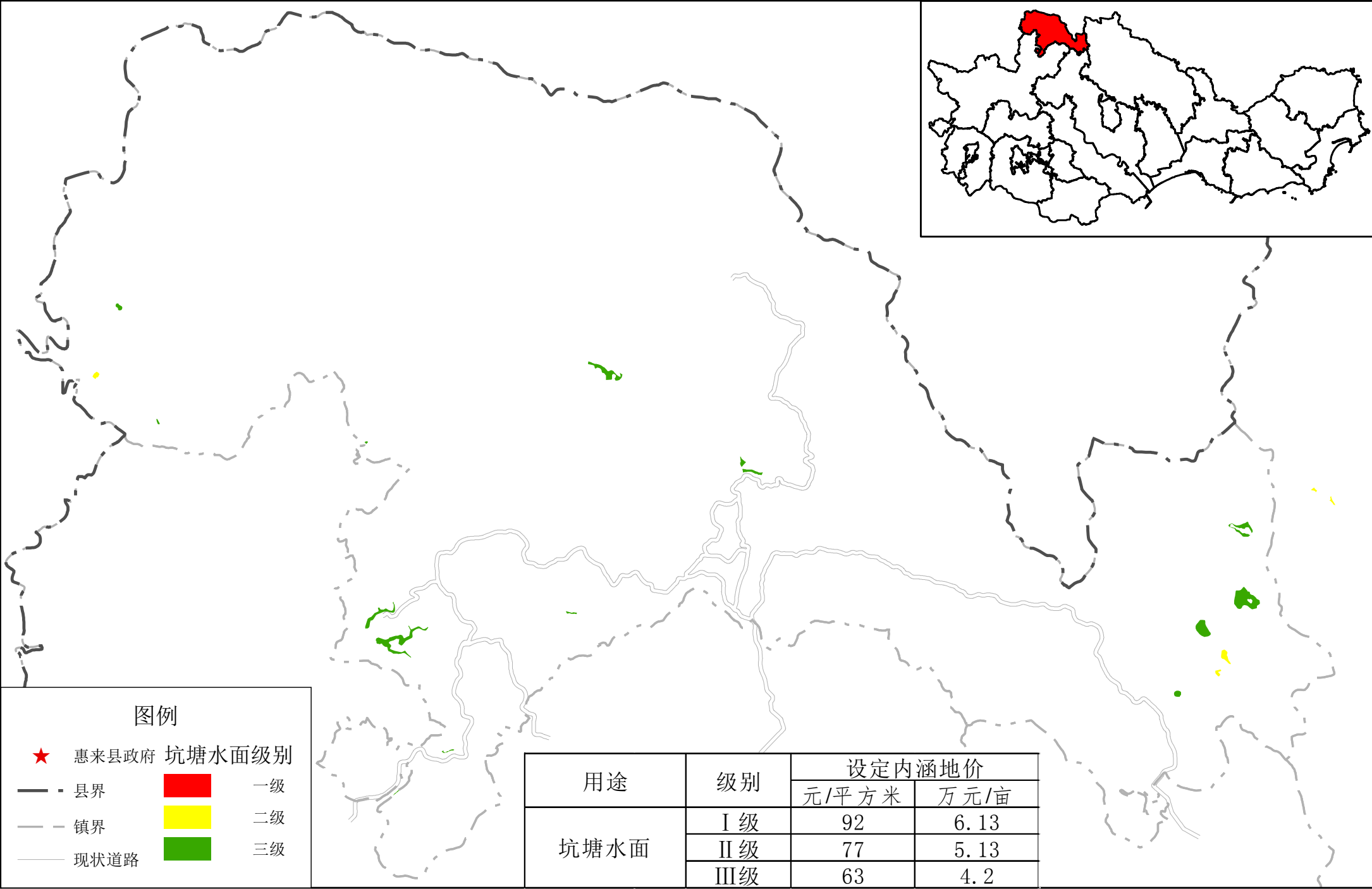


2000国家大地坐标系
1985国家高程基准

0 0.2750.55 1.1 1.65 2.2 千米

制图单位：惠来县自然资源局
广东思远土地房地产评估咨询有限公司
制图时间：二〇二五年一月

惠来县青坑林场2024年国有坑塘水面土地级别及基准地价图

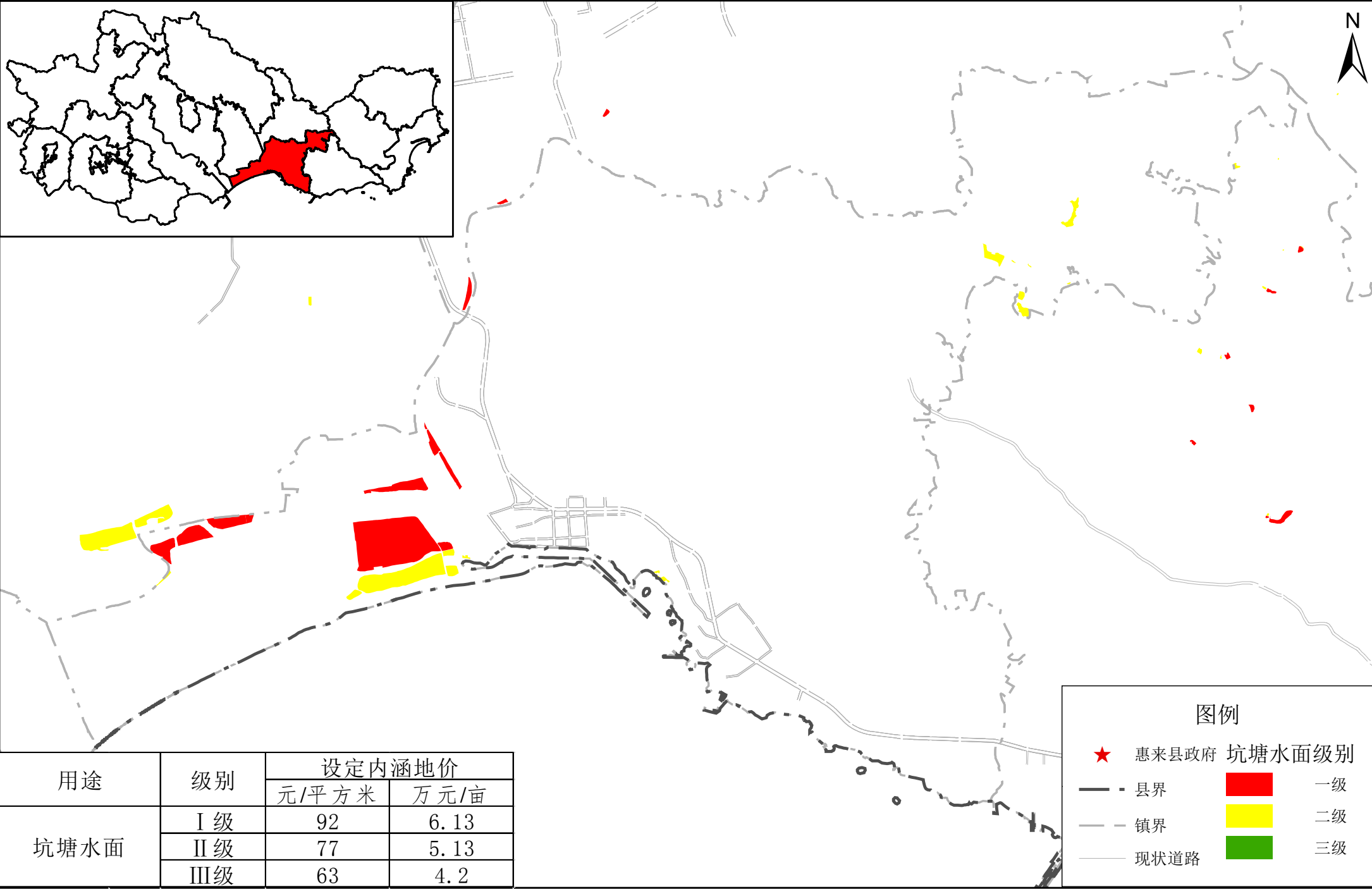


2000国家大地坐标系
1985国家高程基准

0 0.2250.45 0.9 1.35 1.8 千米

制图单位：惠来县自然资源局
广东思远土地房地产评估咨询有限公司
制图时间：二〇二五年一月

惠来县神泉镇2024年国有坑塘水面土地级别及基准地价图

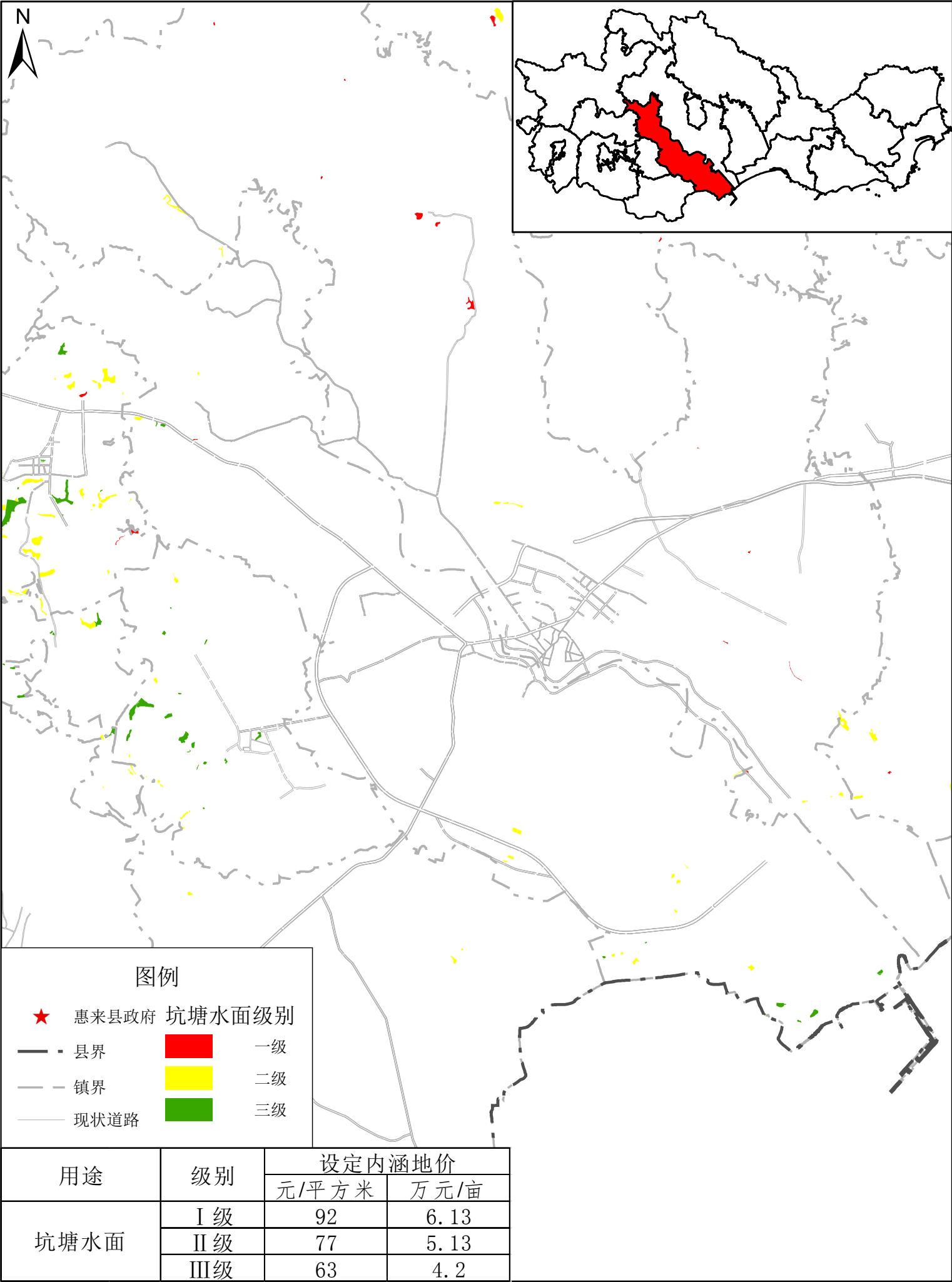


2000国家大地坐标系
1985国家高程基准

0 0.375 0.75 1.5 2.25 3 千米

制图单位：惠来县自然资源局
广东思远土地房地产评估咨询有限公司
制图时间：二〇二五年一月

惠来县溪西镇2024年国有坑塘水面土地级别及基准地价图

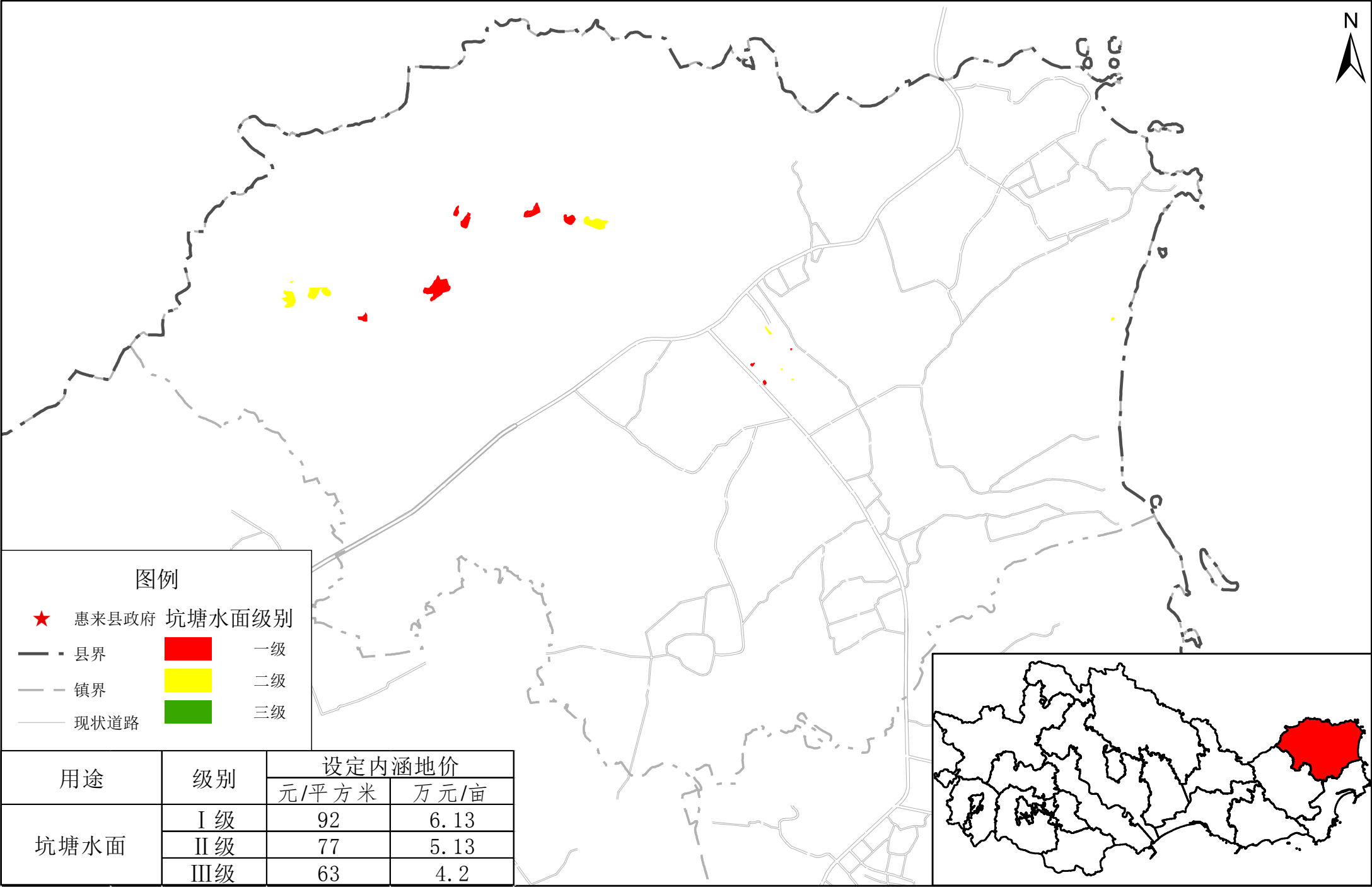


2000国家大地坐标系
1985国家高程基准

0 0.5 1 2 3 4 千米

制图单位：惠来县自然资源局
广东思远土地房地产评估咨询有限公司
制图时间：二〇二五年一月

惠来县仙庵镇2024年国有坑塘水面土地级别及基准地价图

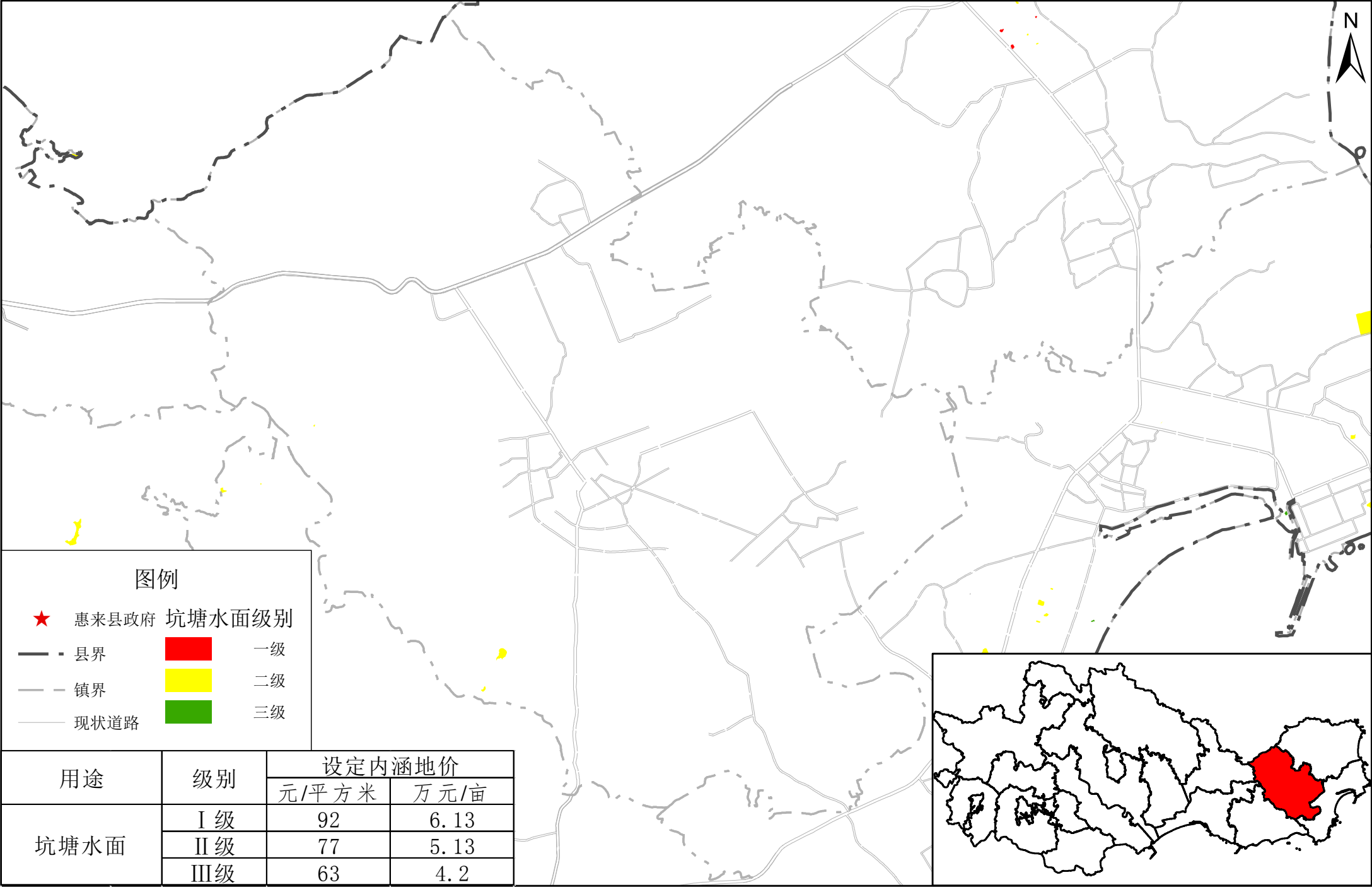


2000国家大地坐标系
1985国家高程基准

0 0.375 0.75 1.5 2.25 3 千米

制图单位：惠来县自然资源局
广东思远土地房地产评估咨询有限公司
制图时间：二〇二五年一月

惠来县周田镇2024年国有坑塘水面土地级别及基准地价图



2000国家大地坐标系
1985国家高程基准

0 0.4 0.8 1.6 2.4 3.2 千米

制图单位：惠来县自然资源局
广东思远土地房地产评估咨询有限公司
制图时间：二〇二五年一月